

L'AMERIQUE :
PUISSANCE DU NORD
AFFIRMATION DU SUD

2018-19 - TESL

I – Le continent américain entre tensions et intégrations régionales

2 – logiques d'intégrations et tensions

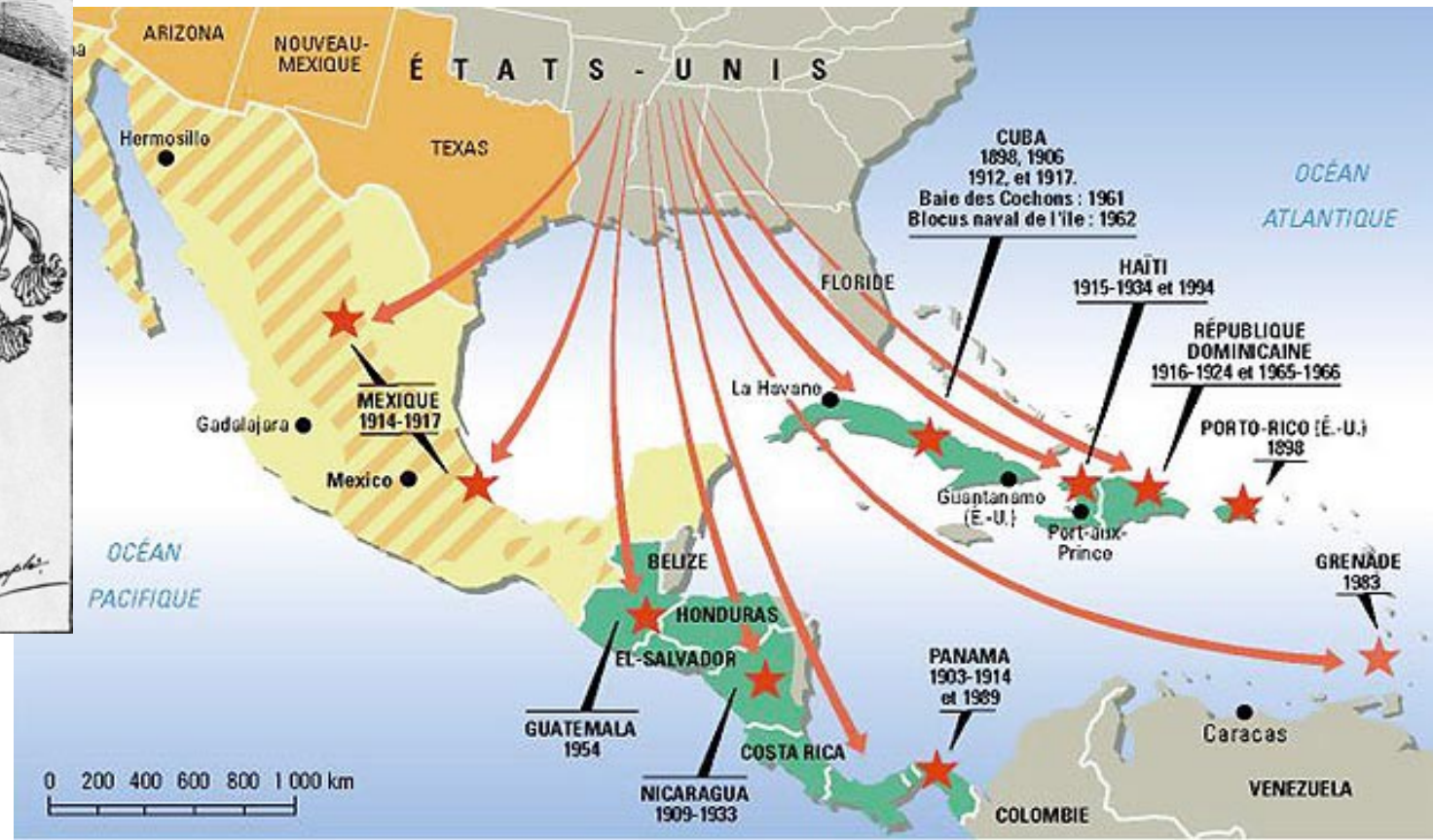
croquis





Le poids des Etats-Unis sur le continent...


1823 doctrine Monroe


1947 guerre froide.. traité de Rio



 Territoires cédés aux États-Unis par le Mexique entre 1848 et 1853


 Territoires contrôlés par Villa et Zapata pendant la révolution mexicaine (1911-1920)

 Principales interventions directes américaines en Amérique centrale depuis 1898

 États sous la dépendance économique et militaire des États-Unis (fin 19^e - début 20^e)

Les Etats-Unis dans l'ALENA (2010)


Deux partenaires économiques

 ALENA (Accords de libre échange nord-américain)

 Canada

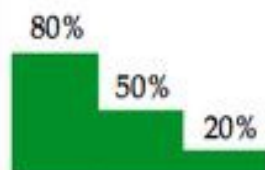
 Mexique

Aux flux importants

 IDE > 60 milliards \$

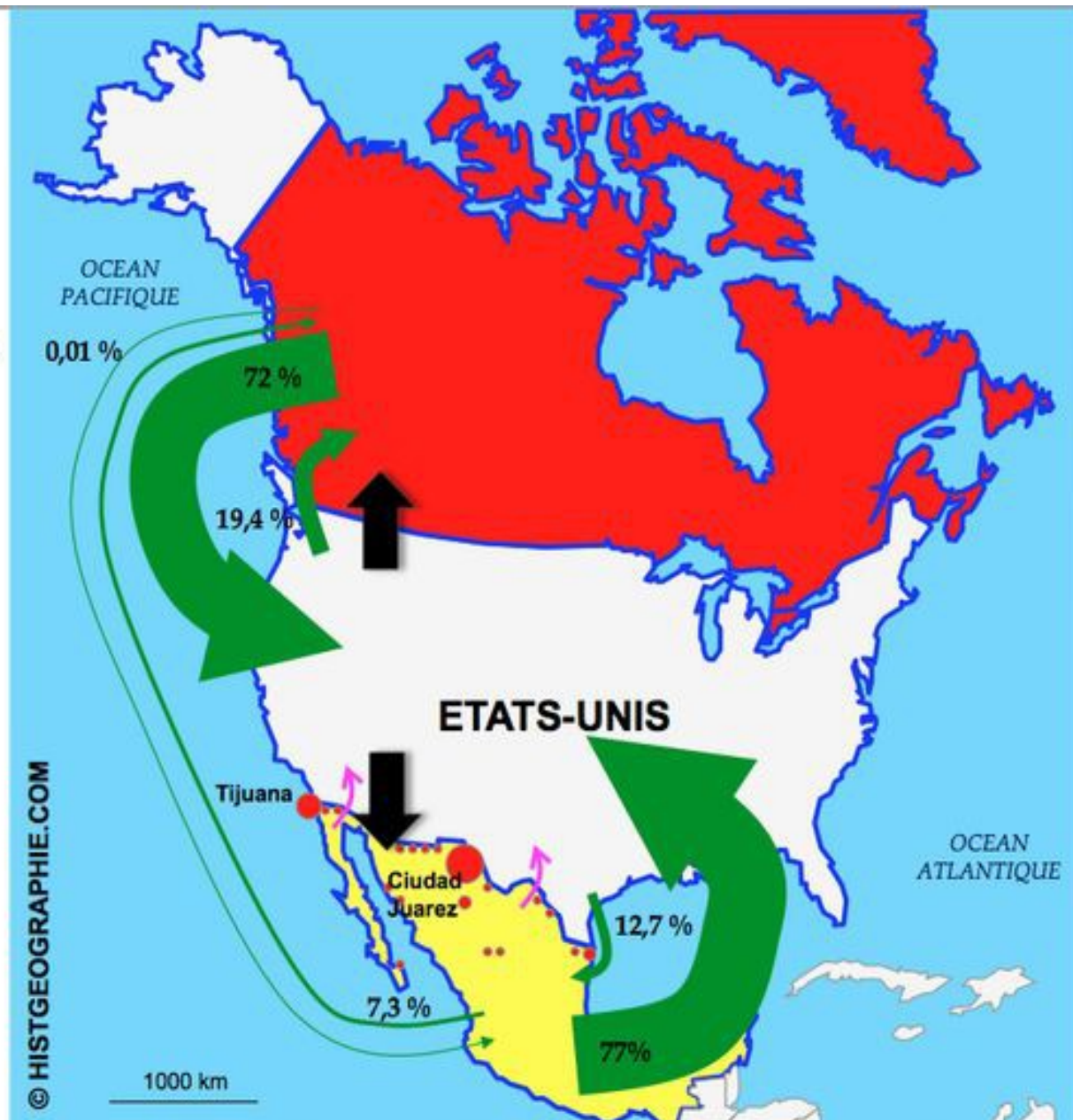
 Flux d'immigration clandestine

Part de la valeur des exportations au sein de l'ALENA par rapport à la valeur totale exportée :



Les maquiladoras

Villes mexicaines selon le nombre d'emplois des maquiladoras



Source: C. Ghorra-Gobin, *Etats-Unis/Canada, regards croisés*, Documentation photographique n°8092, 2013

Une association pas toujours équilibrée...

Le Mexique joue gros : les Etats-Unis sont le premier partenaire commercial du pays. Plus de 80 % de ses exportations sont destinées au voisin du nord, soit près du tiers de son PIB, tandis que les exportations américaines vers le Mexique ne représentent que 1,5 % du PIB des Etats-Unis. Plus de la moitié (52 %) des investissements étrangers vient des Etats-Unis (15,8 milliards de dollars en 2015), selon le ministère mexicain de l'économie. De 1999 à septembre 2016, les entreprises américaines ont investi 209,8 milliards de dollars, contre 16,6 milliards de dollars pour les entreprises mexicaines aux Etats-Unis. De plus, 49 % de ces investissements ont été réalisés dans les secteurs industriels, 16 % dans les services financiers et l'assurance, 11 % dans le commerce. Le reste dans l'hôtellerie-restauration et l'immobilier.

Le monde janvier 2017

Le gouvernement canadien est de plus en plus convaincu que Donald Trump annoncera prochainement qu'il retire les Etats-Unis de l'Accord de libre-échange nord-américain (Aléna) a-t-on appris aujourd'hui auprès de deux sources gouvernementales. Cette annonce, ajoute-t-on de même source, pourrait intervenir dès la fin du mois, à la reprise des discussions entre négociateurs des Etats-Unis, du Canada et du Mexique sur la modernisation de ce traité entré en vigueur en 1994.(...) Les négociateurs canadiens jugent cependant qu'une annonce de retrait pourrait n'être qu'un coup tactique joué par Trump et ils doutent par ailleurs que le Congrès des Etats-Unis validerait une telle initiative.

Le Figaro 10 janvier 2018

CROQUIS

Croquis

Zones de tension
et logiques d'intégration régionale
sur le continent américain

LEGENDE

I. A l'échelle continentale, deux logiques d'intégration s'opposent

a. celle des **Etats-Unis**, première puissance mondiale

- l'organisation



l'ALENA, zone de libre échange



pays moteur

-et ses prolongements



zone associée



pays ayant signé des accords bilatéraux



ZLEA, projet de zone de libre échange continentale, actuellement gelé

b. celle de l'**Amérique du Sud**, en quête de développement et de reconnaissance

-l'organisation



le Mercosur, un marché commun, en cours d'approfondissement



pays moteur



nouveau membre (2012)



pays associés

-et ses prolongements



une opposition idéologique aux Etats-Unis, celle de l'Alba





la volonté d'associer toute l'Amérique du Sud : l'UNASUR
et celle d'associer aussi le bassin caraïbe : la CELAC



II. Une intégration de fait inégale, et des tensions qui persistent

a. des échanges Nord/Sud, reflet des différences de développement

 migrations, matières premières, produits illicites....

 capitaux, produits manufacturés...

b. une intégration nord-américaine efficace même si des problèmes persistent



part du commerce intra zone dans l'ensemble du commerce extérieur



échanges culturels



mais frontière très surveillée

c. une intégration plus difficile en Amérique latine



part du commerce intra zone dans l'ensemble du commerce extérieur



échanges culturels



problèmes frontaliers (souvent liés à l'accès aux ressources naturelles)



tensions autour des zones grises (drogue)



tensions entre Etats (choix politiques, volonté de suprématie...)

ion et logiques
regionale sur
néricain








AUTRE CROQUIS





AUTRES LOGIQUES

Légende







Un continent inégalement développé

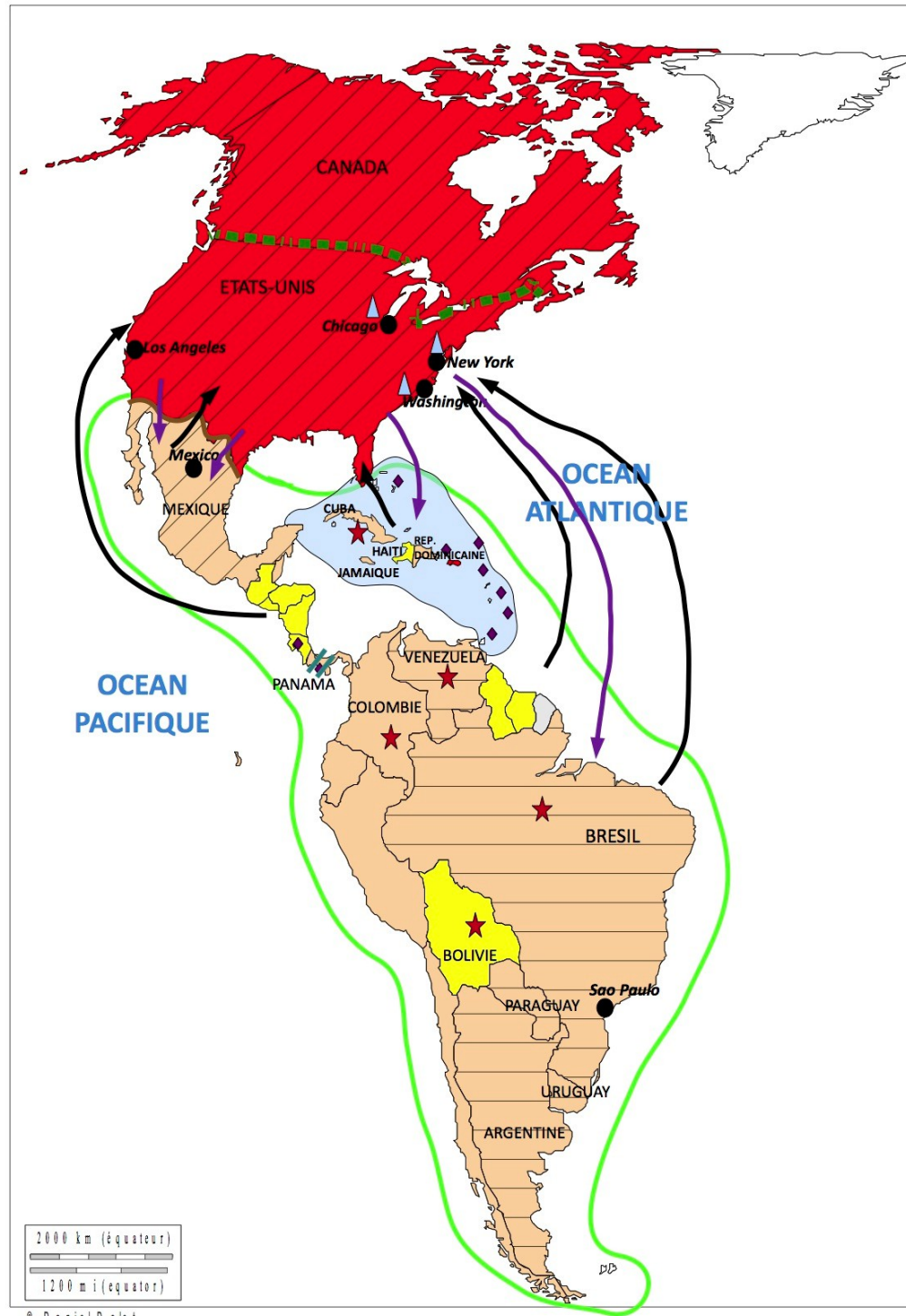
-  Etats et territoires développés
-  Etats au développement intermédiaire
-  Faible développement
-  Métropole appartenant ou reliée à l'archipel métropolitain mondial
-  Sièges d'organisation internationale

Un continent dominé par les Etats-Unis

-  Principaux flux migratoires
-  Frontière ouverte
-  Frontière sous contrôle strict des Etats-Unis
-  Principaux IDE sortant des Etats-Unis

Un continent entre intégrations et tensions

-  Paradis fiscaux
-  1ère zone mondiale de tourisme de croisière
-  Principale organisation régionale : ALENA
-  MERCOSUR
-  Une initiative récente excluant les Etats-Unis et le Canada: la CELAC
-  Etats contestant plus ou moins vivement le leadership étasunien.



AUTRE EXEMPLE

I. L'inégal développement d'un continent, facteur d'intégration



Etats de la Triade développés et intégrés à la mondialisation (Canada, Etats-Unis, Guyane).



Etats en voie de développement et d'intégration à la mondialisation (Brésil, Argentine, Mexique, Chili, Venezuela, Colombie, Panama, Uruguay).



Etats au développement intermédiaire voire marginalisés.



Zones transfrontalières d'intégration (Canada – Etats – Unis, Mexique - Etats-Unis, Paraguay – Argentine – Brésil).



Flux migratoires continentaux.




Métropoles cosmopolites d'envergure mondiale (NY, Miami, LA, SF, Houston, Mexico, São Paulo, Buenos Aires, Rio de Janeiro).


II. Les Etats-Unis, chef d'orchestre du continent ?


 Tourisme de croisière à clientèle surtout nord-américaine.

 Flux des IDE sortant des Etats-Unis.

 Le canal de Panama, axe de la mondialisation, voie d'eau vitale pour les Etats-Unis.

 Présence militaire états-unienne sur le continent (bases, lieux de la coopération militaire).

 Etat sous embargo des Etats-Unis.

 ALENA, une intégration régionale dominée par les Etats-Unis.

III. Une domination des Etats-Unis source de tensions et de logiques d'intégration alternatives



ZLEA, une intégration en panne vue comme un outil de l'impérialisme des Etats-Unis.



Etats contestant le leadership des Etats-Unis au sein de l'ALBA (Venezuela, Cuba, Bolivie, Nicaragua, Dominique, Equateur).



MERCOSUR, une intégration régionale latine concurrente de l'ALENA.



UNASUR (MERCOSUR et CAN réunis), une intégration économique à vocation politique (toute l'Amérique du Sud hormis la Guyane).



Flux à destinations des nouveaux partenaires de l'Amérique du Sud (Chine, UE).




Tensions internes affaiblissant les pays du Sud (litiges frontaliers, présence de cartels de la drogue).

Un croquis....

LE CONTINENT AMERICAIN ENTRE TENSIONS ET INTEGRATIONS REGIONALES


Les dynamiques du continent entre effets centripètes et centrifuges...



Le canal de Panama essentiel au commerce intra-étatsunien

I – la logique centripète du centre, causes de tensions

1 – les projets

 ALENA, projet lancé par les USA en 1992 – Canada et Mexique réalisent plus de 70% de leurs exportations vers les Usa qui n'envoient qu'un tiers de leurs exports dans ces deux pays...

 Pays moteur


 ZLEA, projet lancé en 1994 qui n'arrive pas encore à aboutir

2 – les prolongements

))) Effet d'attraction sur l'Amérique centrale et l'Amérique du sud

 Pays ayant passé des accords bilatéraux avec les USA

 Les interventions militaires des US depuis les années 90

 Pays fournissant du pétrole aux Etats Unis



Projection Oxford (aires approximativement égales).



SCIENCES PO

Atelier de cartographie de Sciences Po, 2007,
www.sciences-po.fr/cartographie






Seul l'usage pédagogique en classe
ou centre de documentation est libre.
Pour toute autre utilisation, contacter :
carto@sciences-po.fr
Pedagogical use only. For any other use
dissemination or disclosure, either whole
or partial, contact : carto@sciences-po.fr

© cartogaby




II – Un continent de contrastes et de tensions

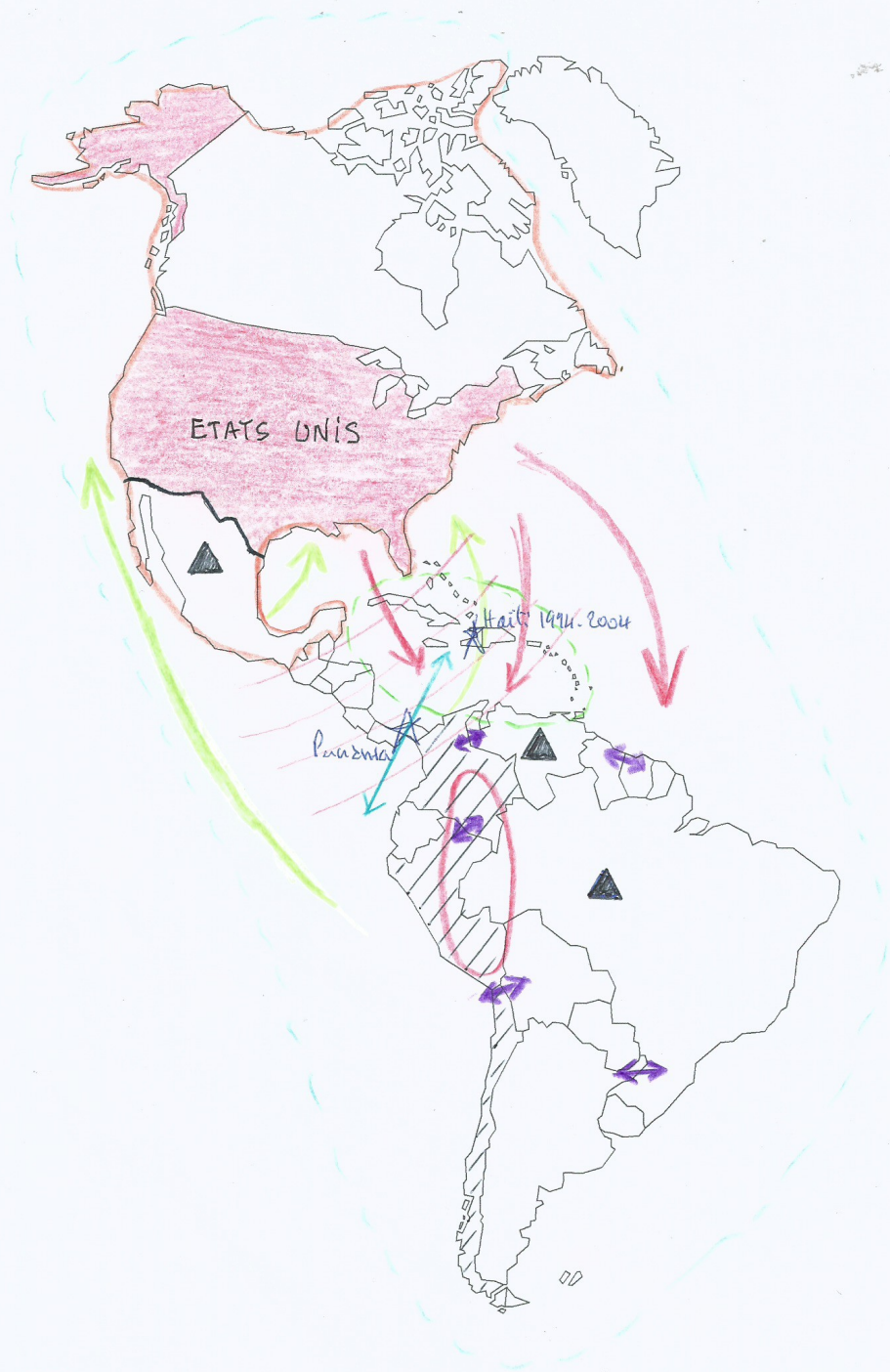
1 – des échanges inégaux

-  Migrations – matières premières - drogue
-  Capitaux – produits manufacturés - « remesas » (flux financiers en retour)

 Mur de la frontière USA-Mexique – fermeture absolue aux migrants venus du sud – ouverture aux autres flux – Maquiladoras et twin cities : 30 millions d'habitants dans une interface commerciale très active – limite nord-sud

2 – des tensions

-  Problèmes frontaliers
-  Zones grises, production de drogue, rebellions
-  Le bassin des Caraïbes : lieu de transit de nombreux flux (capitaux, marchandises, touristes, matières premières)



Projection Oxford (aires approximativement égales).



SCIENCES PO

Atelier de cartographie de Sciences Po, 2007,
www.sciences-po.fr/cartographie



Seul l'usage pédagogique en classe
ou centre de documentation est libre.
Pour toute autre utilisation, contacter :
carto@sciences-po.fr
Pedagogical use only. For any other use
dissemination or disclosure, either whole
or partial, contact : carto@sciences-po.fr

© cartogaby

III – Les efforts d'intégration en Amérique latine : solutions et causes de tensions

1 – le Mercosur, première ligne de résistance


 Pays moteur

 Membres et associés




Efforts d'intégration par construction d'infrastructures de transports

2 – des projets dirigés contre le centre

 L'ALBA, alliance bolivarienne des peuples de l'Amérique, groupe dénonçant l'impérialisme étatsunien

 UNASUR, Union de l'Amérique du sud, initiative brésilienne.

 CELAC , Communauté des Etats Latino Américains et des Caraïbes, initiative vénézuélienne qui regroupe tous les pays du continent sauf les deux anglo-saxons du nord



Projection Oxford (aires approximativement égales).



SCIENCES PO

Atelier de cartographie de Sciences Po, 2007,
www.sciences-po.fr/cartographie



Seul l'usage pédagogique en classe
ou centre de documentation est libre.
Pour toute autre utilisation, contacter :
carto@sciences-po.fr
Pedagogical use only. For any other use
dissemination or disclosure, either whole
or partial, contact : carto@sciences-po.fr

© cartogaby