

LES ETATS UNIS ET LE MONDE depuis 1945 (S)

II – Le monde bipolaire 1963-1991

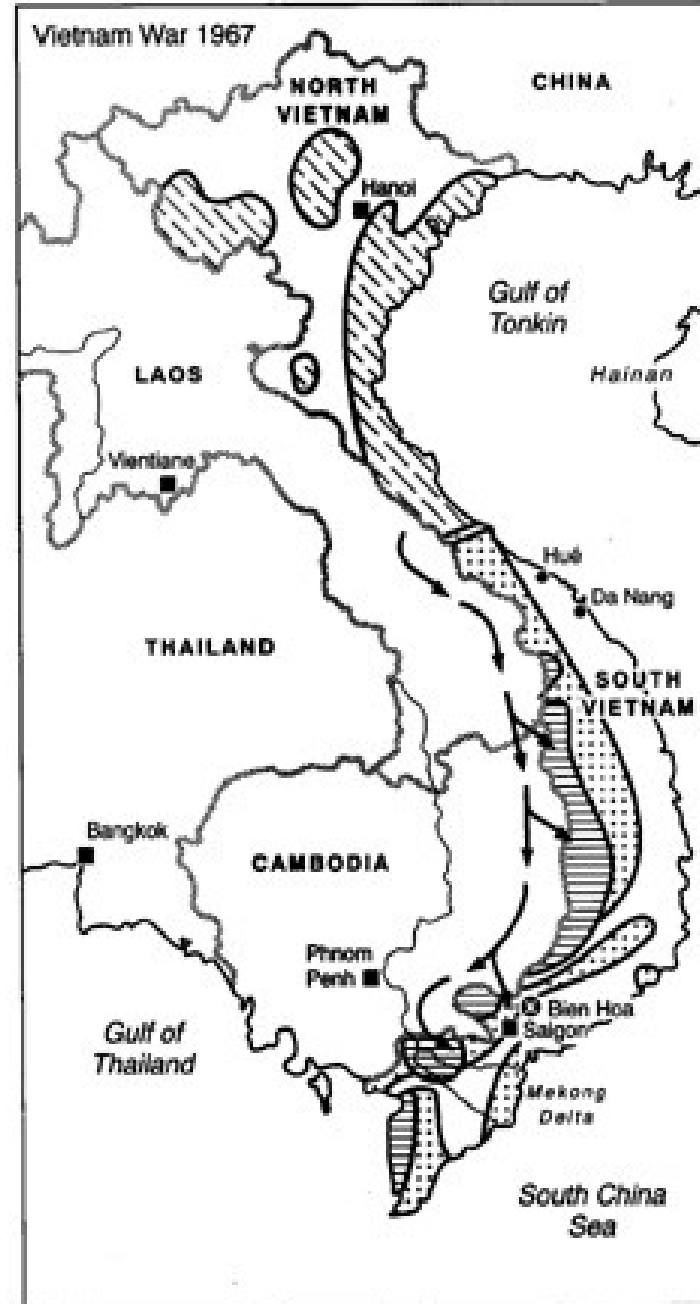
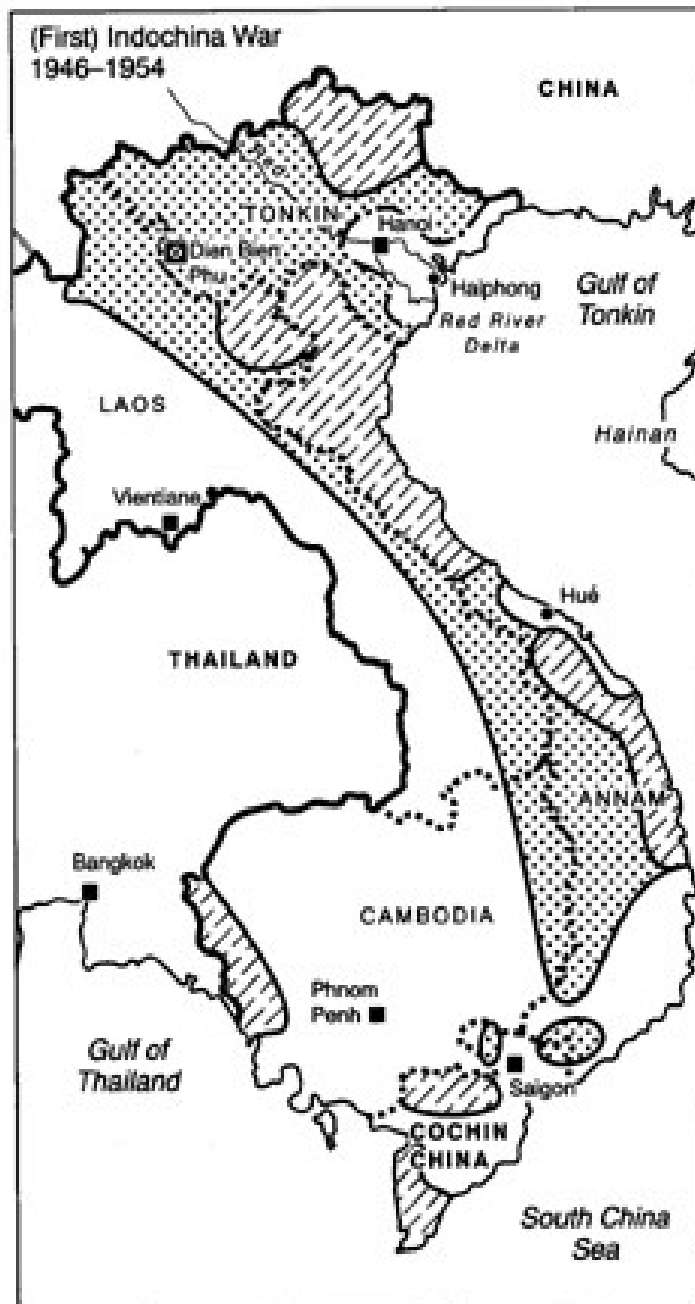
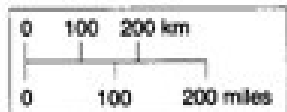
1 – la détente et le Vietnam 63-75

2 – reprise de la guerre froide 75-79

3 – « America is back » 80-91

(FIRST) INDOCHINA AND VIETNAM WARS 1946–1967

- International borders
- CHINA** State
- Capital city
- Major city
- (First) Indochina War 1946–1954**
- French Indochina's boundary
- Administrative region's boundary
- LAOS** Administrative region
- ▨ Vietminh-controlled area 1946–1950
- ▩ Vietminh-controlled area 1950–1954
- - - De Lattre line 1951
- ⊙ Site of major Vietminh victory 1954
- Vietnam War 1967**
- ▨ Extent of Vietcong activity c. 1954
- ▩ Extent of Vietcong activity c. 1967
- ▨ Areas targeted for US air raids from 1965
- ⊙ Site of first Vietcong attack on South Vietnamese army 1958
- Vietcong supply route (Ho Chi Minh trail)
- == Demilitarized zone at 17th parallel (17° north latitude)



1972 LA MEMOIRE DU SIECLE

Matériel protégé par le droit d'auteur

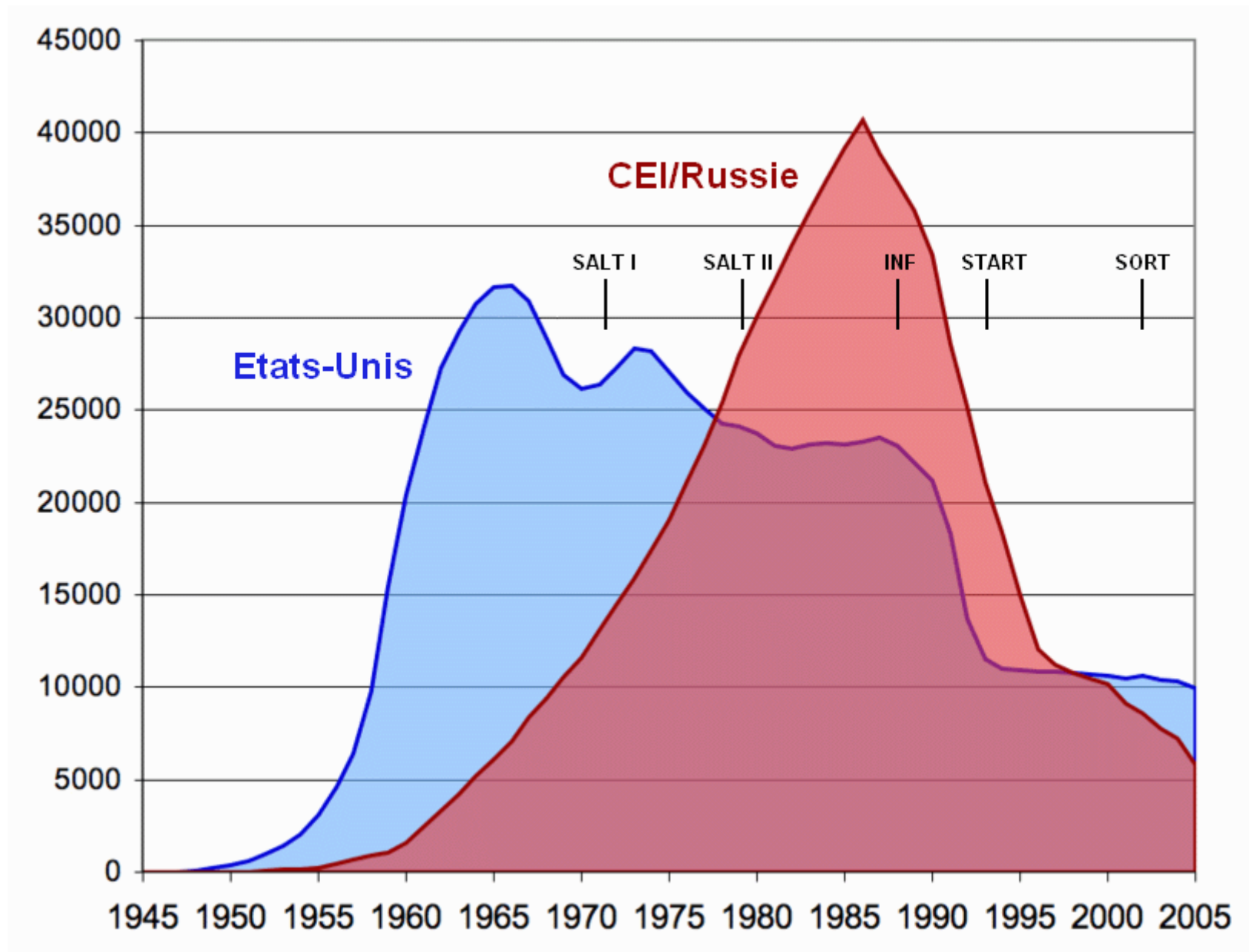
USA-URSS LA DETENTE

ANNE DE TINGUY



EDITIONS
COMPLEXE

Matériel protégé par le droit d'auteur



SALT : Strategic Arms Limitation Talks

Accords SALT I signés 1972 (Nixon) – ratifiés 1974

Accords SALT II , lancés dans la foulée et signés en juin 1979 par Carter

1976



2017





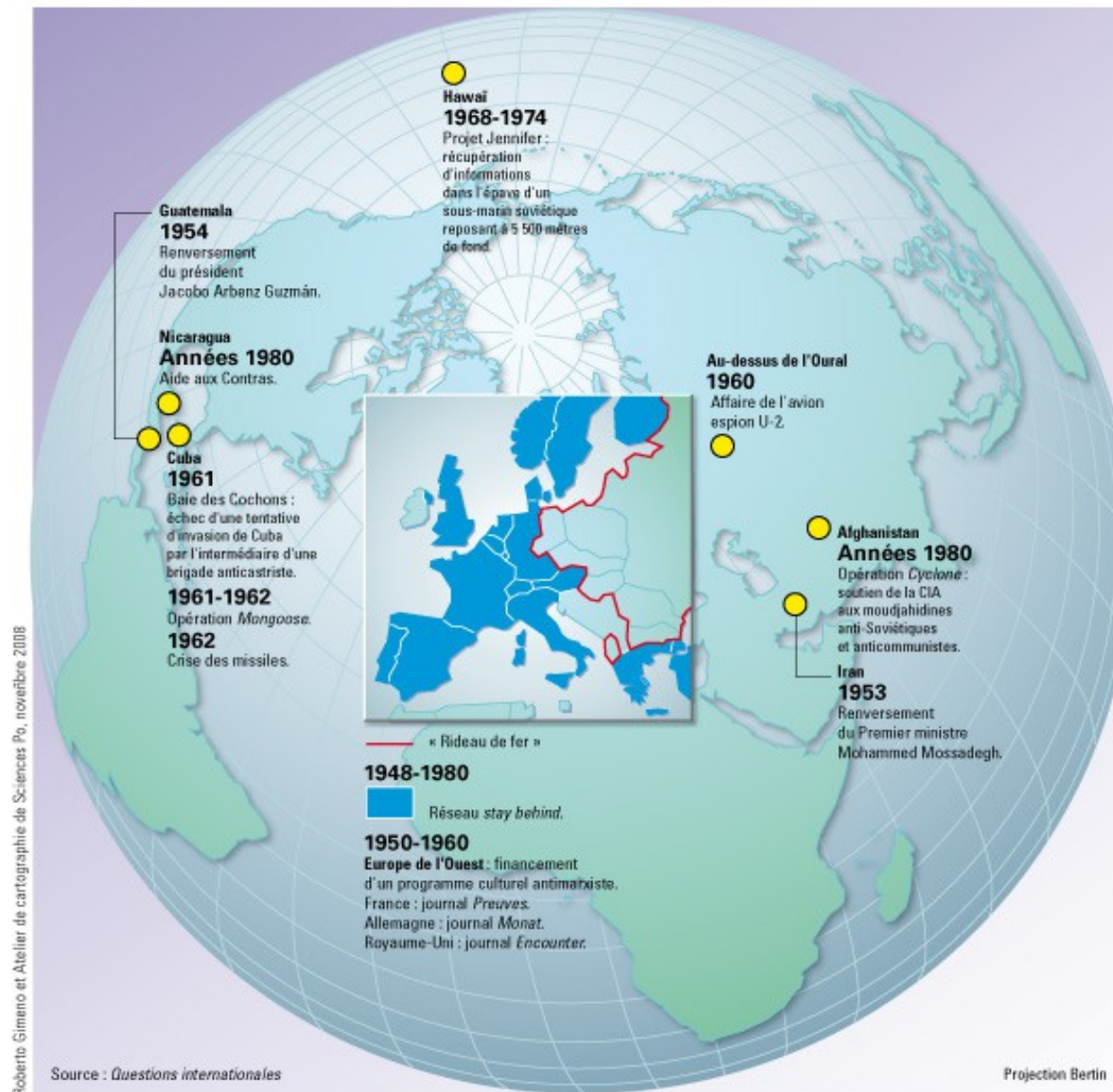
Afghanistan dec 1979 – invasion
(guerre jusqu'en 1989)

Révolution iranienne (janvier 1978 –
fev 1979)

Jimmy Carter (démocrate)
élu 1976 – battu en 1980



Les principales opérations connues de la CIA pendant la guerre froide



Roberto Gimeno et Atelier de cartographie de Sciences Po, novembre 2008



in *Questions internationales* n°35, janvier-février 2009,
La Documentation française

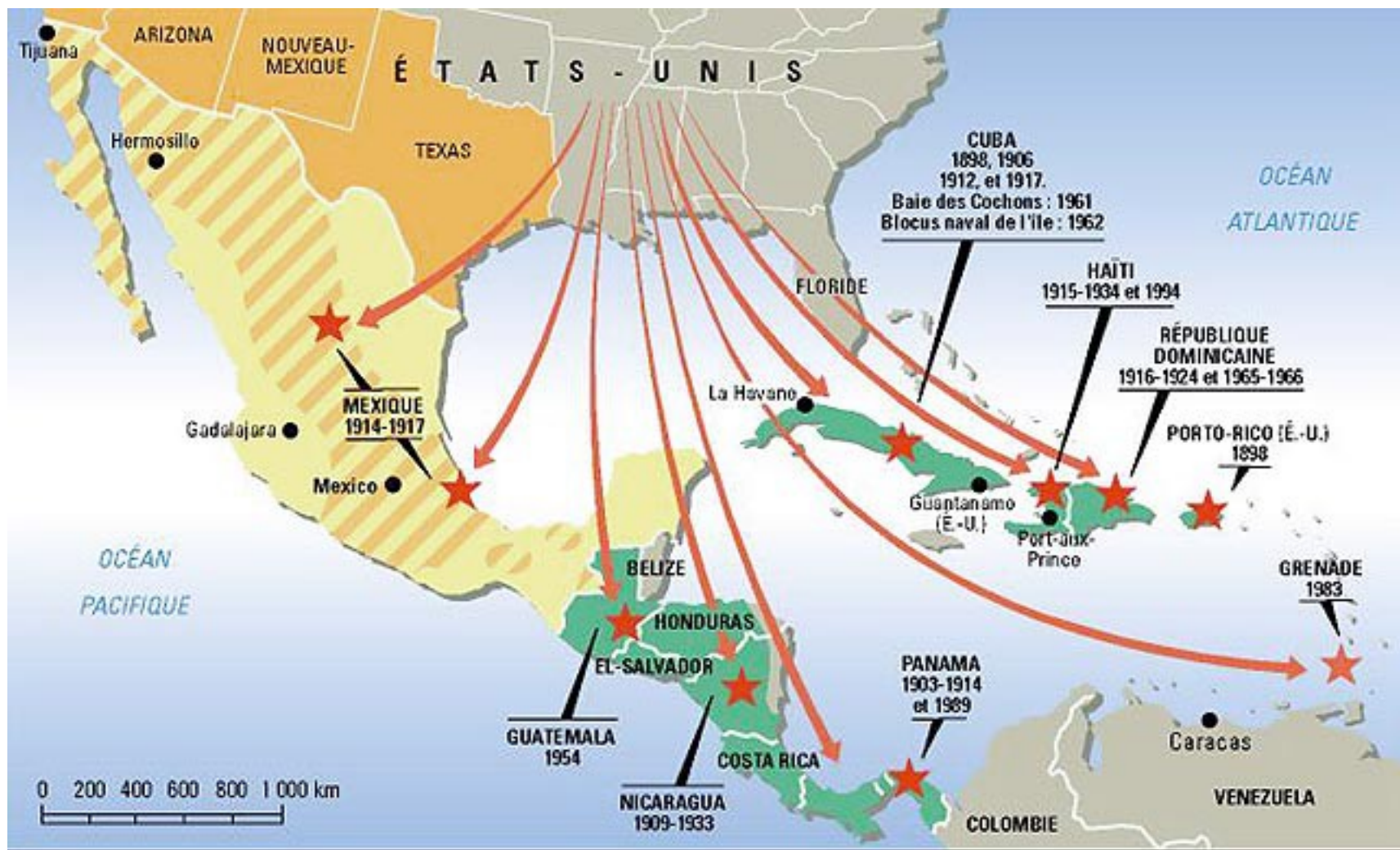
Atelier de cartographie de Sciences Po, 2008,
www.sciences-po.fr/cartographie





Seul l'usage pédagogique en classe ou centre de documentation est libre.
Pour toute autre utilisation, contacter : carto@sciences-po.fr
Pedagogical use only. For any other use dissemination or disclosure, either whole or partial, contact : carto@sciences-po.fr


campagne
1980






 Territoires cédés aux États-Unis par le Mexique entre 1848 et 1853

 Territoires contrôlés par Villa et Zapata pendant la révolution mexicaine (1911-1920)

 Principales interventions directes américaines en Amérique centrale depuis 1898

 États sous la dépendance économique et militaire des États-Unis (fin 19^e - début 20^e)



III – Hyperpuissance et contestation 1991 - 2016

- 1 – l'hyperpuissance 91-01
- 2 – la guerre au terrorisme 01-...

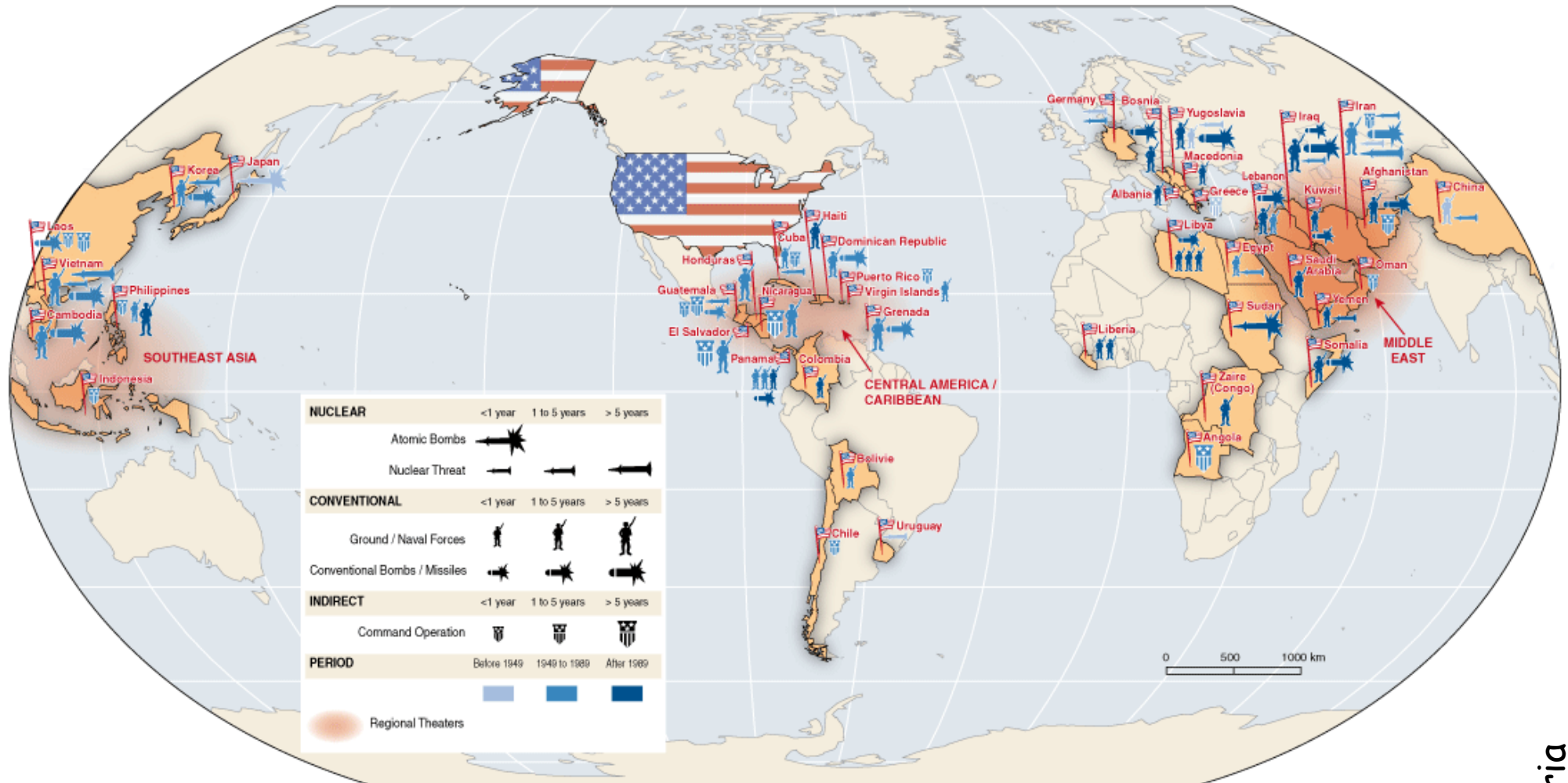
La réflexion philosophique accompagne la victoire américaine, De manière très médiatisée, elle émane du philosophe Francis Fukuyama et de son oeuvre publiée à New York en 1992, La fin de l'histoire et le dernier homme : *A la fin de l'histoire, il ne reste aucun rival idéologique sérieux à la démocratie libérale. Par le passé, les peuples ont rejeté celle-ci parce qu'ils croyaient qu'elle était inférieure à la monarchie, à l'aristocratie, à la théocratie , au fascisme, au communisme totalitaire ou aux autres idéologies qui ont paru sur la terre, Mais aujourd'hui, en dehors du monde islamique, un consensus général semble se dégager, qui accepte la légitimité des prétentions de la démocratie à être la forme la plus rationnelle de gouvernement.*

C DURANDIN, *Les Etats-Unis, grande puissance européenne*, Paris, 2004,



Couverture du Nouvel
Observateur, Juin 1999.

UNITED STATES MILITARY INTERVENTIONS THROUGHOUT THE WORLD SINCE 1945



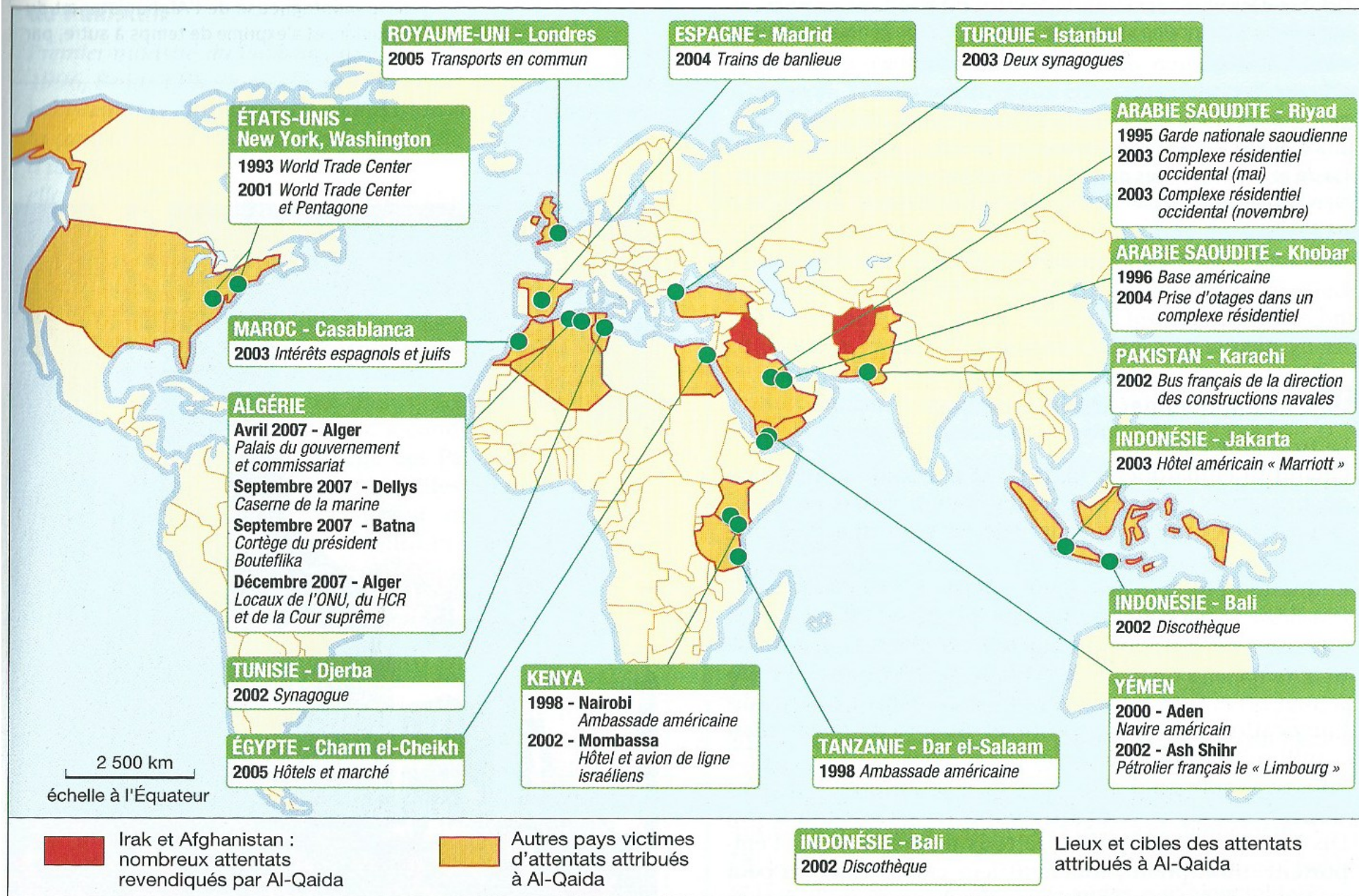
Source : Data for this map derived from Grossman, Zoltan, 2003, Let the Bloody Truth be Told: A Chronology of U.S. Imperialism. From Wounded Knee to Iraq. (<http://www.nerawt.com/left/invoke.htm>)

Realisation : Cartography Laboratory, Department of Geography, Laval University.

Bill Clinton Entretien 1997



Les Etats-Unis sont une puissance mondiale et ils ont des intérêts dans toutes les régions de la terre. Les Etats-Unis devront être actifs dans chaque aire du monde qui se dessine aujourd'hui, pour contribuer à maintenir la paix et la stabilité et pour promouvoir la démocratie (...) Nous ne sommes pas et nous ne pouvons pas être les gendarmes du monde. Mais là où nos intérêts et nos idéaux le demandent, , et quand nous aurons la possibilité de laisser notre empreinte, nous agirons, et si c'est nécessaire, nous assumerons le rôle de leader. (...) Nous sommes décidés en particulier à favoriser le flux montant de la démocratie et du libre marché sur tous les continents.



Les attentats d'Al Qaïda

extraits du *Choc des civilisations*, S. Huntington, 2000(1996)

Dans le monde nouveau qui est désormais le notre, la politique locale est ethnique et la politique globale est civilisationnelle? La rivalité entre grandes puissances est remplacée par le choc des civilisations . Dans ce monde nouveau, les conflits les plus étendus, les plus importants et les plus dangereux n'auront pas lieu entre classes sociales, entre riches et pauvres, entre groupes définis selon des critères économiques mais entre peuples appartenant à différentes entités culturelles. Les guerres tribales et les conflits ethniques feront rage à l'intérieur même de ces civilisations (...)

Dans le monde d'après la guerre froide, la culture est une force de division et d'unité. Des peuples opposés en termes idéologiques, mais unis par leur culture se rapprochent, telles les deux Allemagnes, bientôt peut être les deux Corées ou encore les différentes parties de la Chine? Des sociétés unies par l'idéologie et l'histoire, mais que leurs civilisations divisent, s'éloignent, comme l'Union Soviétique, la Yougoslavie et la Bosnie, ou sont soumises à une intense pression, comme l'Ukraine, le Nigéria, le Soudan, l'Inde, le Sri Lanka et bien d'autres (...) Durant 45 ans, le rideau de fer a été la principale ligne de fracture en Europe. Cette barrière s'est déplacée plusieurs centaines de kilomètres à l'est. Elle sépare désormais les chrétiens occidentaux d'un côté , les musulmans et les orthodoxes de l'autre.

2001 CERTÉE S-UNIS

étournés,
re eux sont
volantes et
américaine :
w York, et
atrième avion

DES AVIONS UTILISÉS COMME ARME

9h36
Le steward
signale que
l'avion
est détourné

Pittsburg

9h57
Les passagers se révoltent

10h03
**Shanksville
Pennsylvanie**

L'avion s'écrase
en plein champ

9h37
Pentagone

8h20
Washington Dulles
International Airport

AAL 77

Boeing 757
American Airlines
De Washington à
destination de Los Angeles.
64 personnes à bord



Hani Hanjour
Saoudien, né en 1972, pilote

UAL 93

Boeing 757
United Airlines
De Newark à destination
de San Francisco.
44 personnes à bord



Ziad Samir Jarrah
Libanais, né en 1975

1943 inauguration
du complexe de bureaux
abritant le quartier général
du département
de la défense des Etats-Unis

2000 le bâtiment en béton
armé est renforcé de Kevlar
pour parer une attaque
terroriste

8h52
Le steward signale
que l'avion
est détourné

8h42
Newark

8h46
**WTC 1
Tour nord**

New York

9h03
**WTC 2
Tour sud**

8h19
Le steward signale
que l'avion est détourné

8h14
Logan Airport
Boston
7h59
Logan Airport

LE WORLD TRADE CENTER DETRUIT

8h46 et 9h03
Deux avions de ligne
frappent à 17 minutes
d'intervalle
la tour nord et la tour sud

9h59
La tour sud s'effondre

10h28
La tour nord s'effondre

Les victimes
2 763 morts
2 165 employés ou
dans les tours
441 pompiers et
157 personnes à bord
des avions

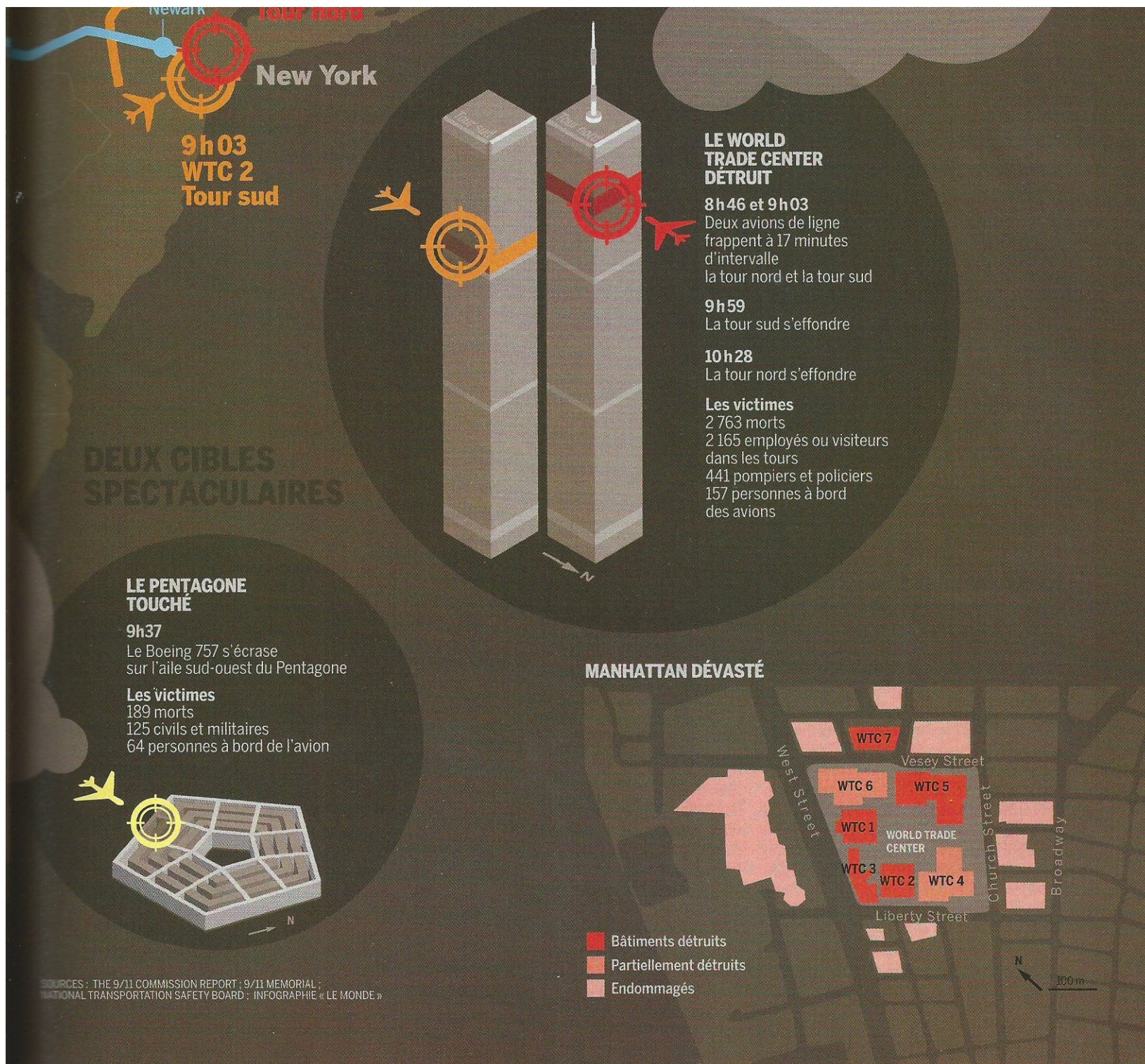
DEUX CIBLES SPECTACULAIRES

LE PENTAGONE TOUCHÉ

9h37
Le Boeing 757 s'écrase
sur l'aile sud-ouest du Pentagone

Les victimes
189 morts
125 civils et militaires

MANHATTAN DÉVASTÉ








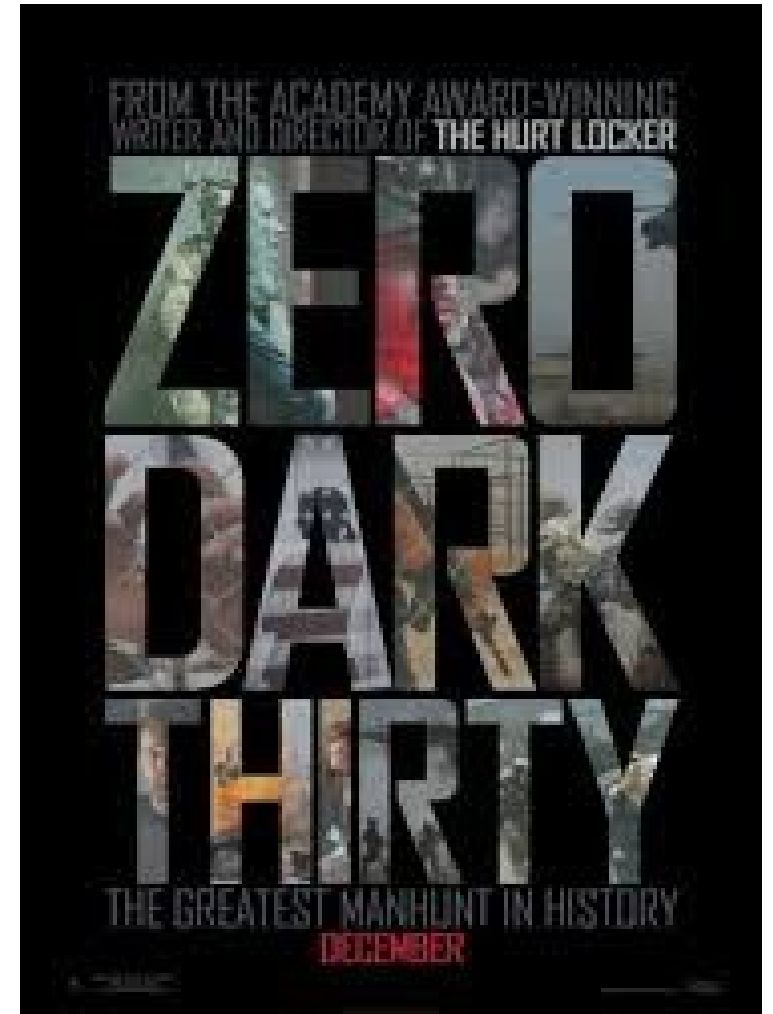





Juin 2004

Guantanamo
Janvier 2002







Dessin de M Turner, sept 2003

Guerre froide (1947-1989)

Endiguer l'expansion
du communisme

Constitution d'un **bloc** grâce
à des **alliances** militaires
et économiques

Opposition du
bloc communiste

Après guerre froide (depuis 1989)

Projet de **nouvel ordre mondial**
(présidence Bush Sr.)

Guerre du Golfe
(1991)

Tentation **unilatéraliste**
(présidence Bush Jr.)

Guerre d'Irak
(2003)

Retour au **multilatéralisme**
(présidence Obama)

Consultation des alliés,
négociation avec les rivaux

- Persistance d'**oppositions idéologiques** (islamisme)
- Émergence de **rivaux** (Chine)
- Crise économique

Objectifs

Moyens

Limites



Map 2:

US Military and CIA Interventions since World War II

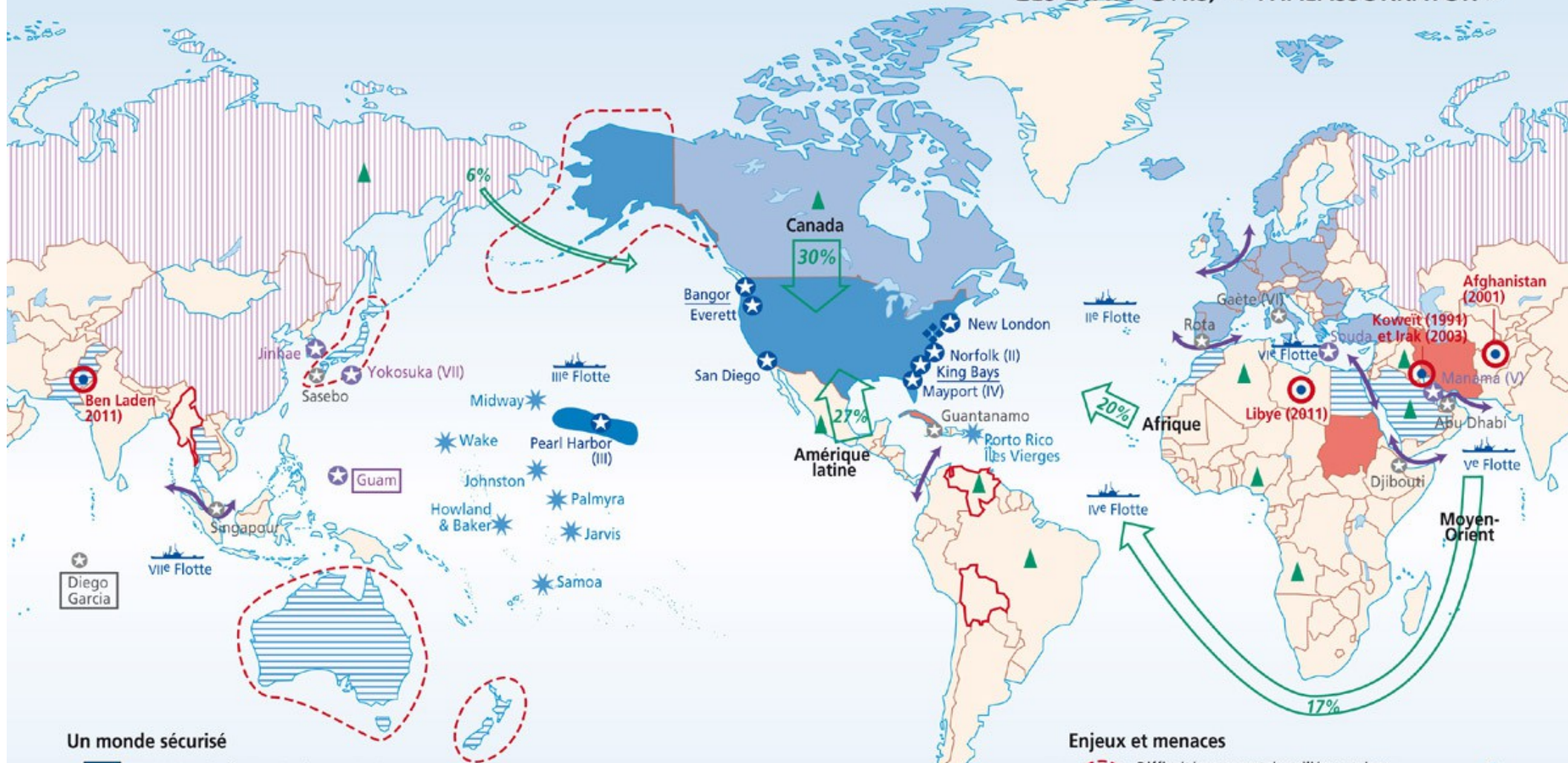
■ targeted countries ★ US bombings — US government assassination plots

Source: William Blum, *Killing Hope: U.S. Military and CIA Intervention Since World War II*, 2004
and *Rogue State*, 2005. (<http://www.killinghope.org/>)

Copyright © 2010 by Richard D. Vogel at combatingglobalization.com

Permission to copy granted.

LES ÉTATS-UNIS, « THALASSOKRATOR »



Un monde sécurisé

- Territoire des États-Unis : le « sanctuaire »
- ★ Territoires dépendants des États-Unis (extension de la ZEE)
- Le premier cercle des alliés : l'OTAN (marines habituées à l'interopérabilité, matériels souvent identiques)
- Autres alliés traditionnels des États-Unis
- ◆ Le centre du hard power américain
- ★ Bases navales majeures sur le territoire américain (dont Bangor : base de SNLE)

- ★ Norfolk (II) Quartier général d'une flotte
- ★ Aire de déploiement d'une flotte américaine
- ★ Bases navales majeures à l'étranger (dispositif de cale sèche permettant l'entretien sur place)
- ★ Bases navales secondaires / facilités navales
- Guam Base logistique d'une Marine expeditionary brigade

Enjeux et menaces

- Difficultés avec certains alliés en raison des navires à propulsion ou à armement nucléaire
- ↻ Passages stratégiques du commerce mondial (liberté de navigation assurée en dernier ressort par les États-Unis)
- ▲ Principaux fournisseurs de pétrole des États-Unis
- ➡ Approvisionnement pétrolier des États-Unis par grandes régions
- Puissances rivales, ennemis potentiels
- Pays à l'attitude ouvertement hostile aux États-Unis
- Interventions américaines récentes où d'importants moyens aéronavals ont été engagés