

LES ESPACES MARITIMES DANS LA MONDIALISATION

Voilà un croquis qui autrefois était utilisé pour le BAC en Terminale LES...

Dans la série on fait du neuf avec du vieux, voilà un croquis à connaître en 1ere... Mais on ne va pas le reproduire en entier...

Pour la classe de première, nous nous en tiendrons aux deux premières parties...

LES ESPACES MARITIMES DANS LA MONDIALISATION

I - des ressources

1 - prélevées par l'homme

hydrocarbures

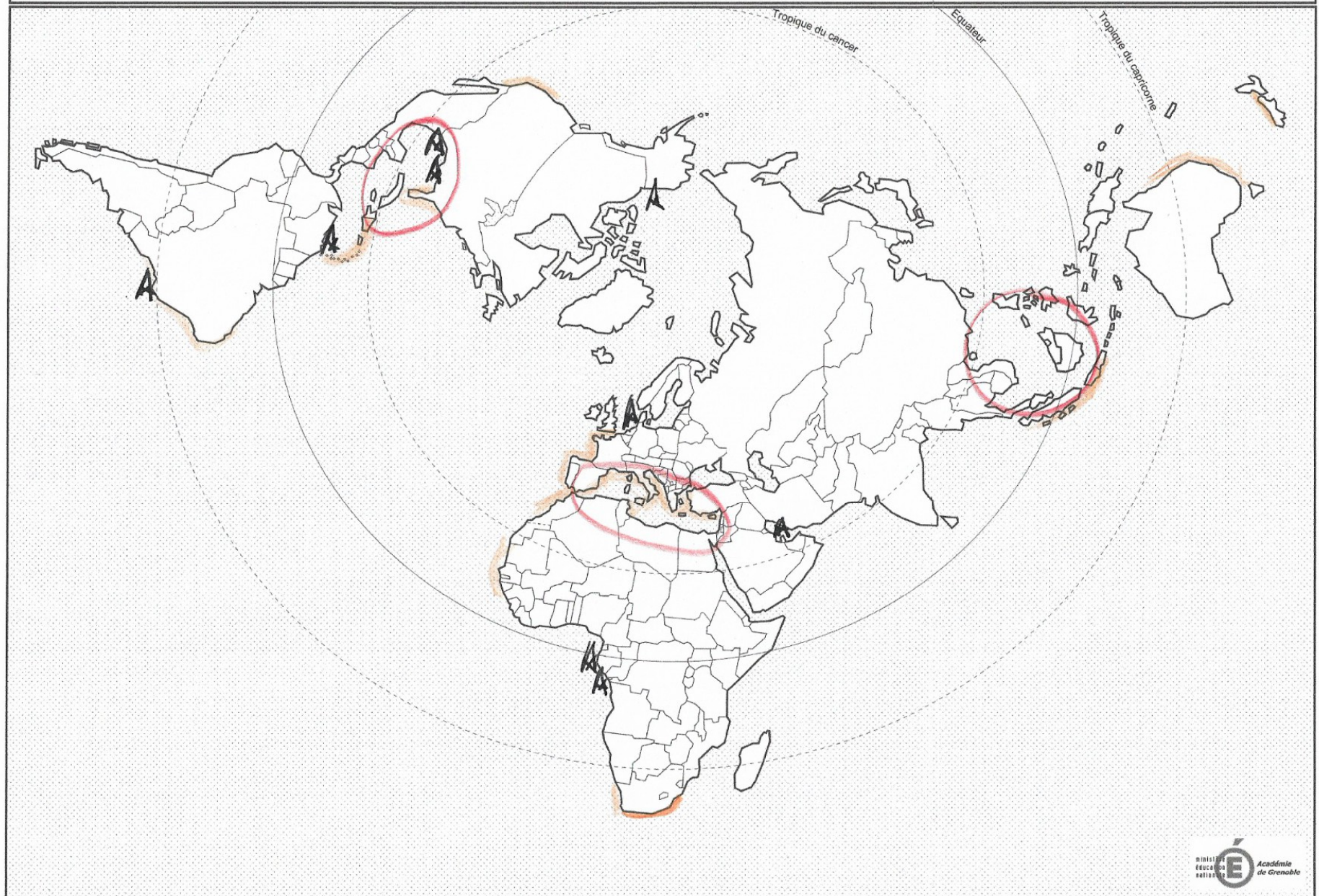
pêche

2 - utilisation par l'homme

littoraux touristiques

3 bassins touristiques

Titre :



LES ESPACES MARITIMES DANS LA MONDIALISATION

II – l'enjeu commercial

1 – la mer un lieu de la mondialisation



Les flux marchands



Les nouvelles voies de l'Artctique



Les passages stratégiques

2 – les noeuds du commerce mondial



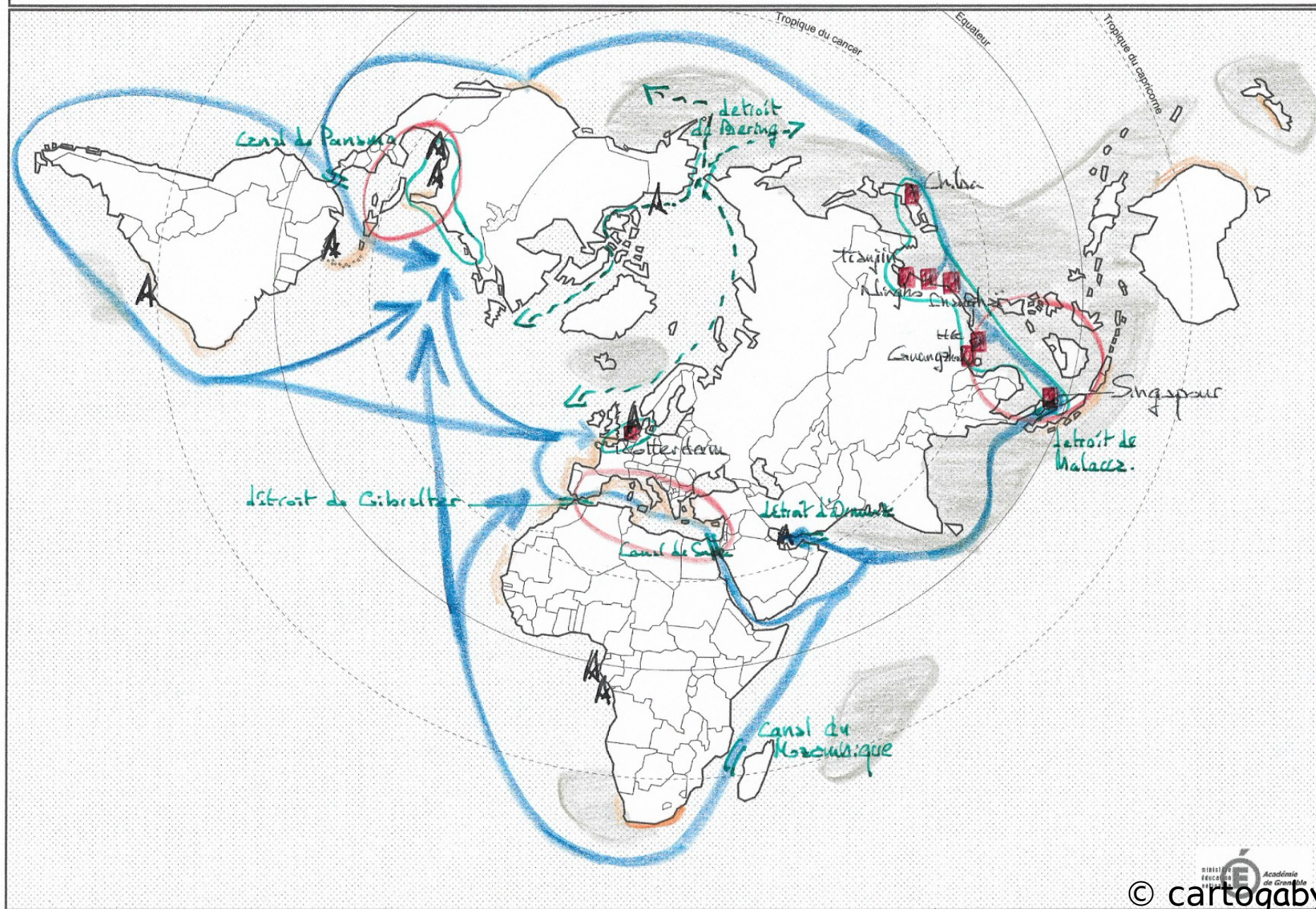
Principaux ports



Façades maritimes

PS : pour les principaux ports, notez Chiba (J), Tianjin, Ningbo et Shanghai, Hong Kong, Guangzhou (Chine), et Singapour.. Rotterdam pour l'Europe...

Titre :



On va s'arrêter là pour le croquis de première...

La suite n'est que culture générale....

III – tensions et conflits

1 – des flux stratégiques



pétroliers



Zones de piraterie

2 – enjeux internationaux




Conflits liés aux ZEE





Le “7eme continent” déchets plastiques

Le 7^e «continent»

 Agglomérations de plastique

Courants marins

 Courant froid

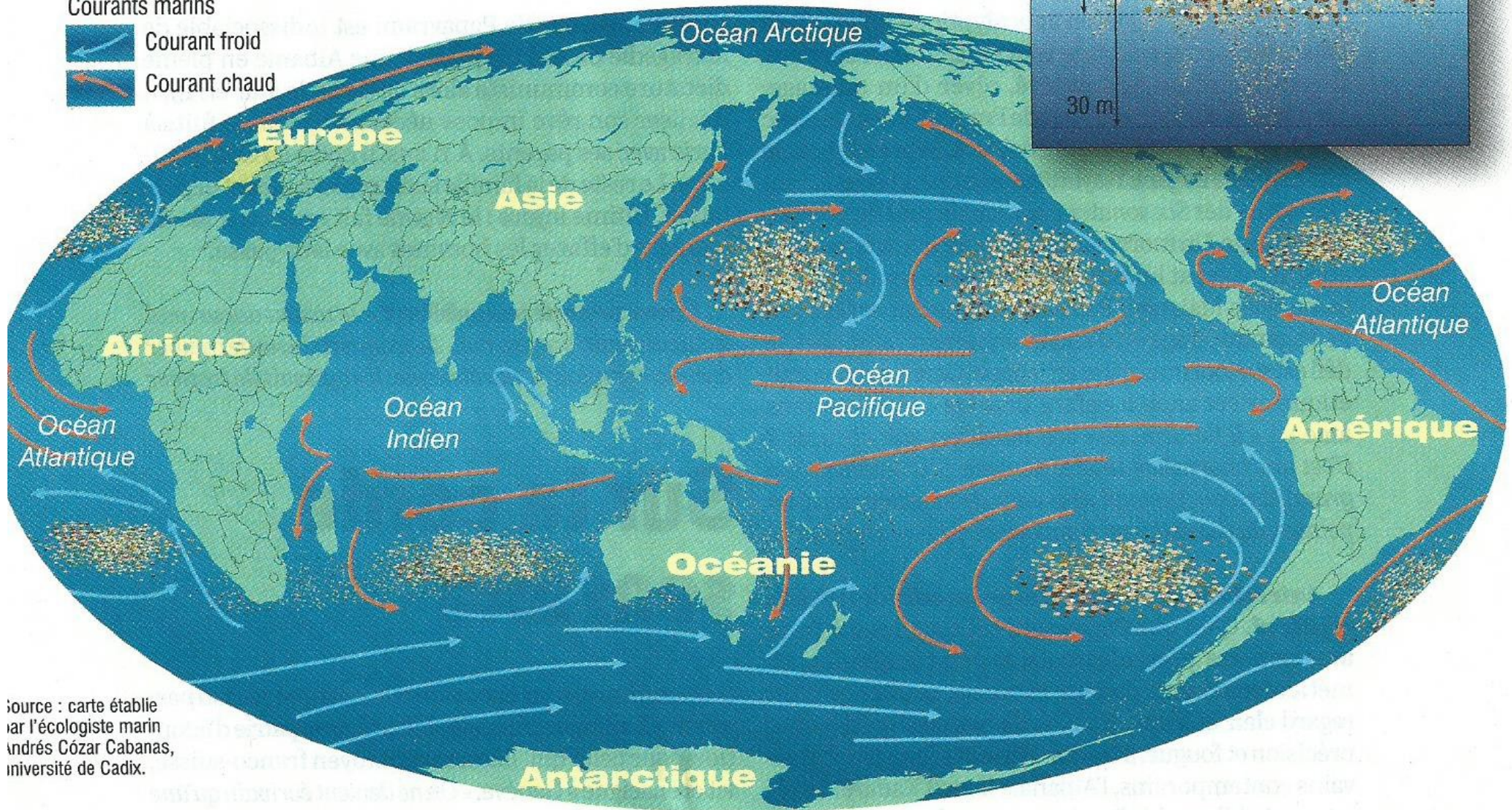
 Courant chaud

La profondeur du vortex

Niveau de la mer

10 m

30 m



source : carte établie
par l'écologiste marin
Andrés Cózar Cabanas,
université de Cadix.

© cartogaby

La source....

Titre :

