






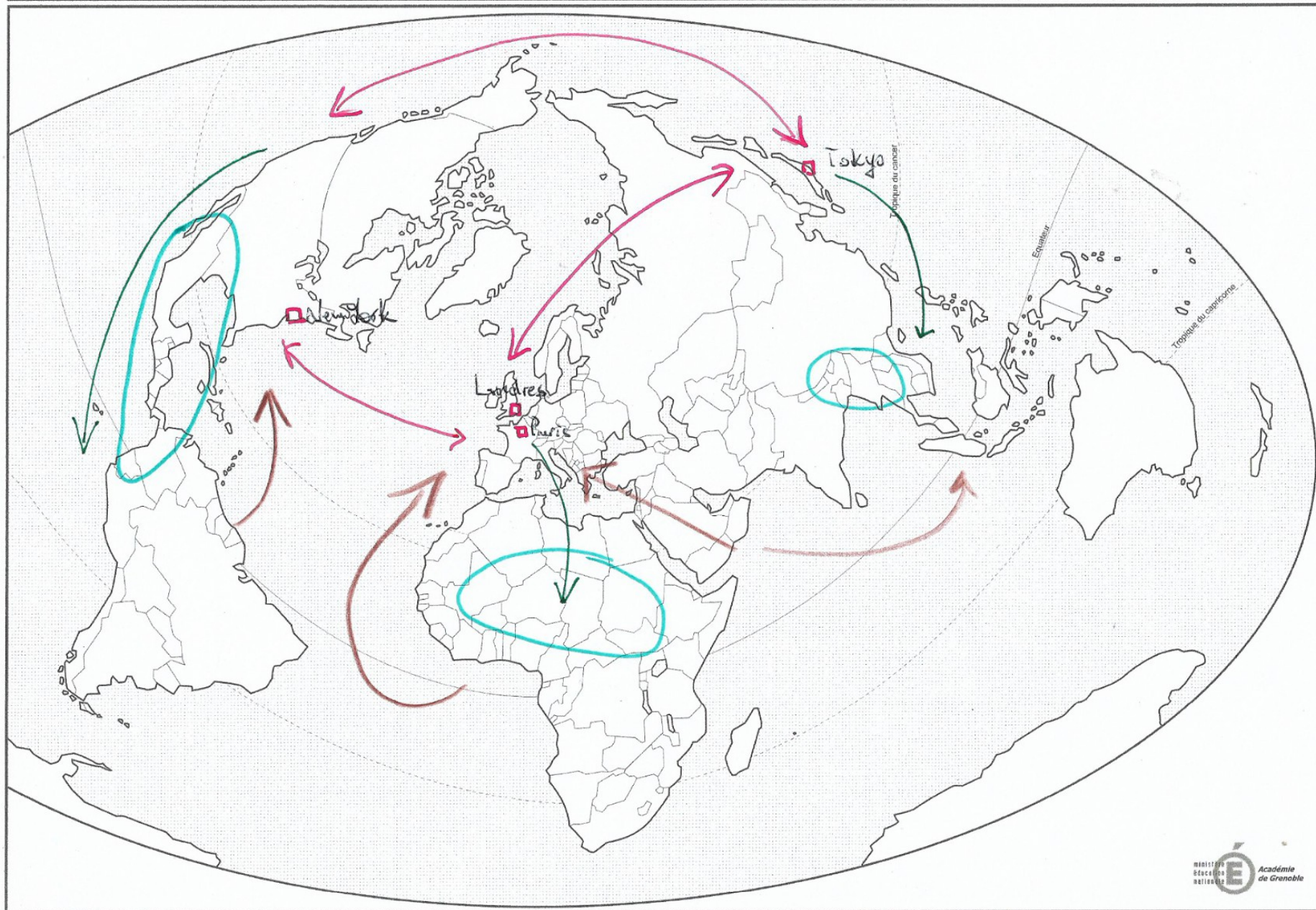
# Inégale intégration des territoires dans la mondialisation

On essaye de faire progresser la légende et la construction de la carte en suivant la logique habituelle chez les géographes : description, explication, typologie... Même si c'est ce qu'on demande au pays des géographes et pas forcément au pays des correcteurs du bac.. Au moins c'est efficace...

## I - Les dynamiques structurant la planète :

-  flux principaux : capitaux, marchandises, informations, services
-  flux centripètes : matières premières, main d'oeuvre, produits illicites
-  Flux centrifuges : capitaux, touristes
-  les zones de départ des migrations (à entourer en couleur)
-  Les villes mondes (les 4 de S Sassen)

Titre :



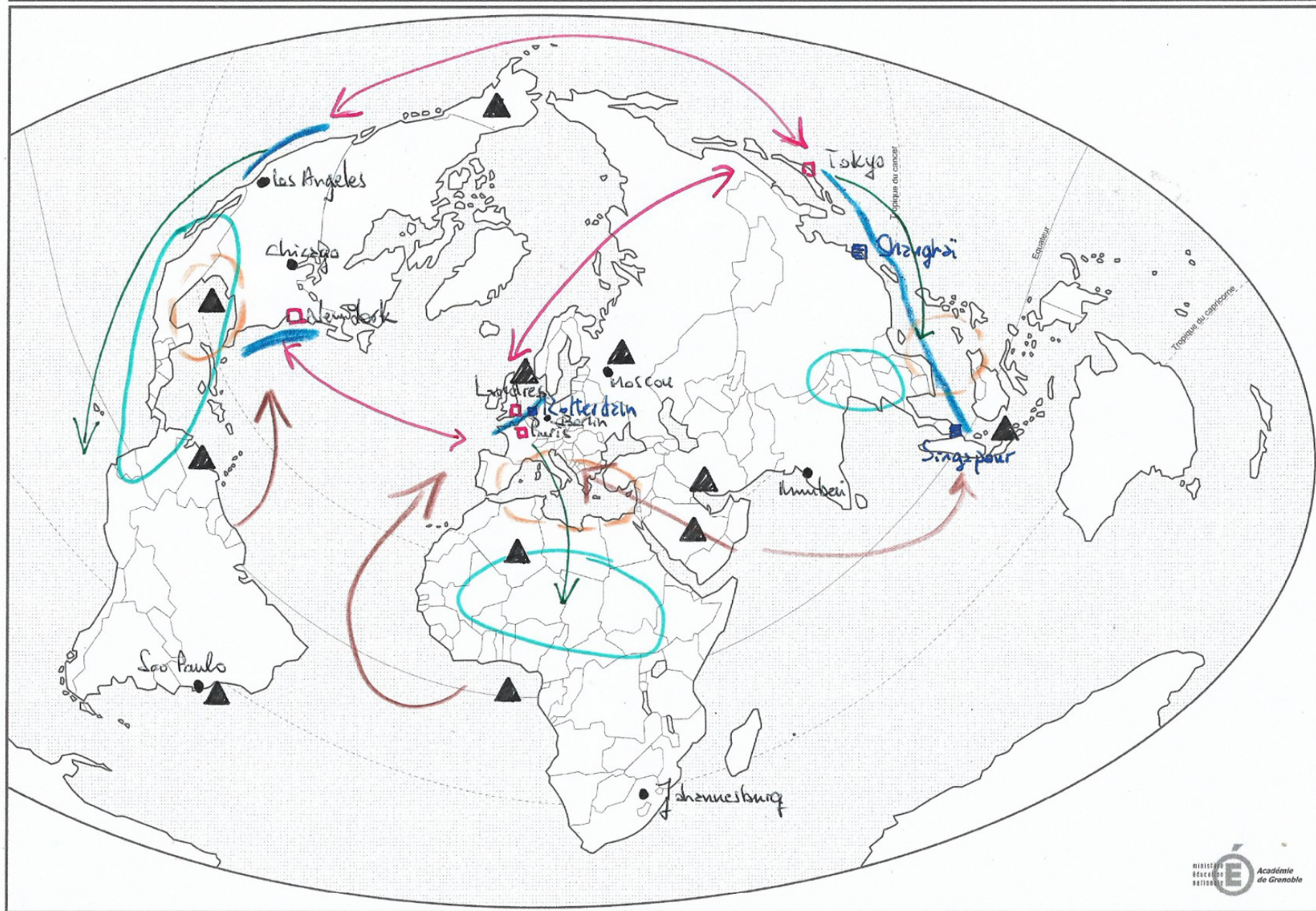


# Inégale intégration des territoires dans la mondialisation

## II - les facteurs de la mondialisation

- ▲ les ressources énergétiques
- les bassins touristiques
- les trois premiers ports mondiaux
- les façades maritimes principales
- les métropoles de rang mondial

Titre :



# Inégale intégration des territoires dans la mondialisation

## III – une intégration différentielle



les pays développés



les territoires associés aux PID (quel que soit leur pays)



les pays émergents



les périphéries dominées ( pays ou partie de pays dominé )



les PMA, marginalisés



Titre : Inégale intégration des territoires dans la mondialisation -

