

DES CARTES POUR COMPRENDRE L'EUROPE APRES LA CRISE DES MIGRANTS (2015)

11 L'EUROPE QUI DOUTE

UNE EUROPE QUI N'A CESSÉ DE S'ÉLARGIR DEPUIS 1957...

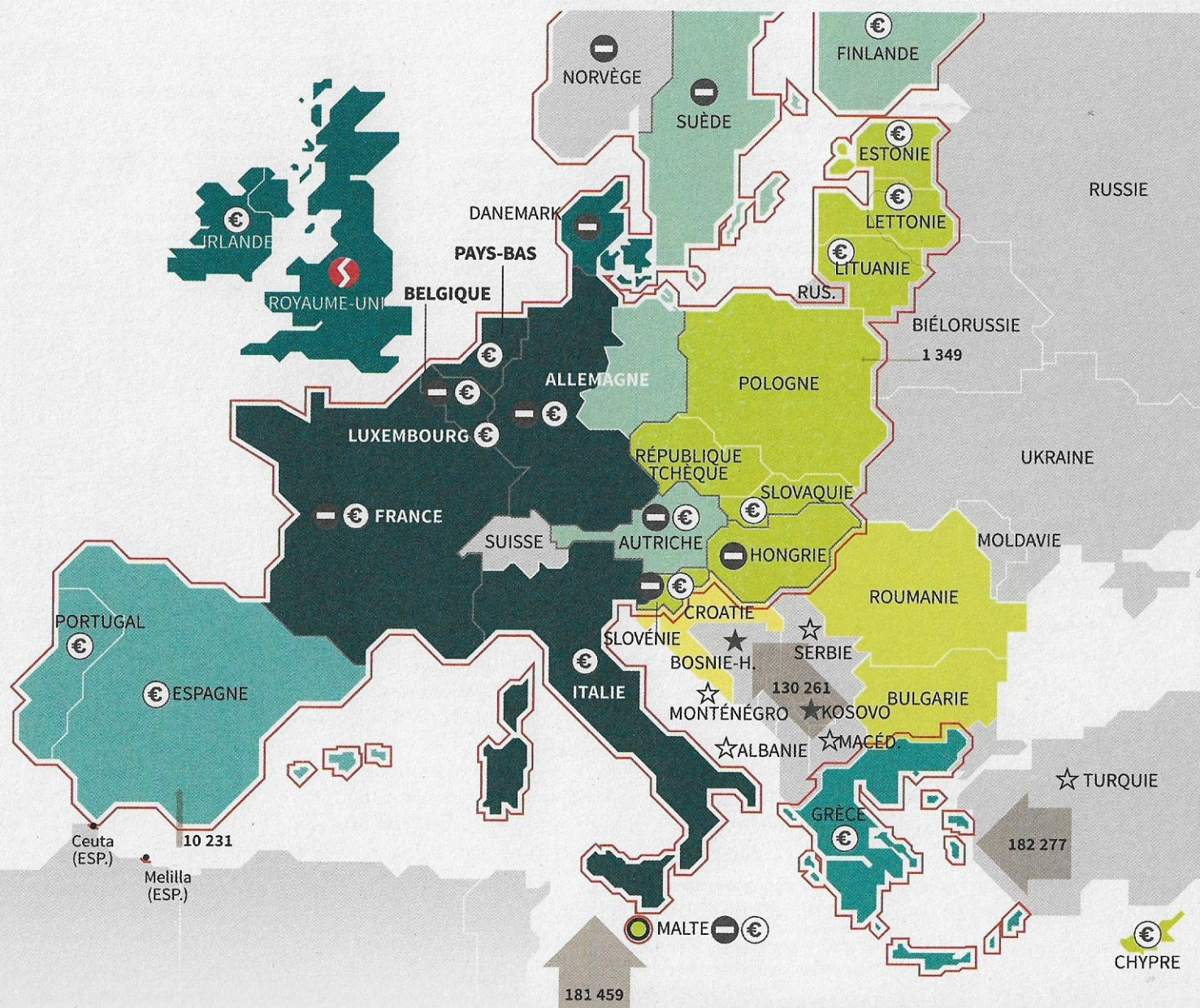
- 1957 - 6 Etats fondateurs
- 1973 - 9 Etats
- 1981 - 10
- 1986 - 12
- 1995 - 15 (*Réunification allemande en 1990*)
- 2004 - 25
- 2007 - 27
- 2013 - 28

... À GÉOMÉTRIE VARIABLE...

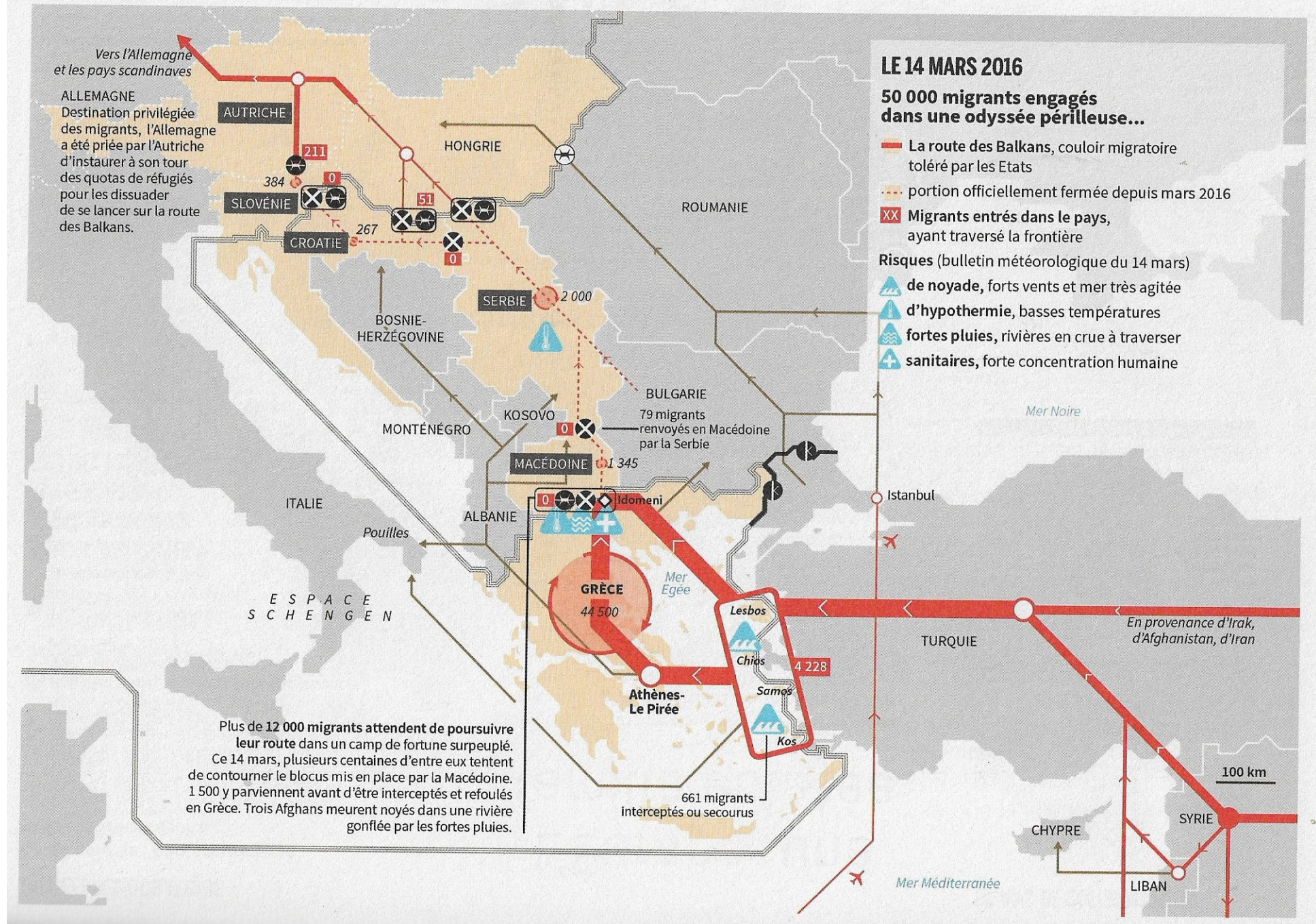
- € Zone euro
- Espace Schengen de libre circulation

... ET QUI EST AUJOURD'HUI À LA RECHERCHE DE SES FRONTIÈRES

- 🇬🇧 Brexit, le Royaume-Uni vote pour la sortie de l'UE
- ★ Pays officiellement candidat à l'adhésion
- ★ Pays potentiellement candidat
- 🚧 Pays ayant rétabli temporairement les contrôles aux frontières en 2015-2016
- ➡ Principale route migratoire en 2016, en nombre de migrants en situation irrégulière appréhendés aux frontières



12 L'EUROPE QUI DOUTE



Une journée ordinaire sur la route des Balkans

Le 8 mars 2016, les frontières de l'Union européenne se ferment aux migrants, laissant errer des dizaines de milliers de personnes sur la route des Balkans. Plus de 50 000 exilés étaient engagés sur celle-ci au moment où a été dressée cette carte, instantané du 14 mars. Après de longues négociations, Bruxelles et Ankara signent le 18 mars un accord qui prévoit le renvoi en Turquie des migrants entrés illégalement en Europe, y compris les réfugiés syriens. Depuis, les arrivées en Grèce ont considérablement baissé, mais plus de 60 000 personnes y sont toujours bloquées.

En provenance d'Afrique subsaharienne

JORDANIE

... bloqués par des Etats qui ont verrouillé leurs frontières...

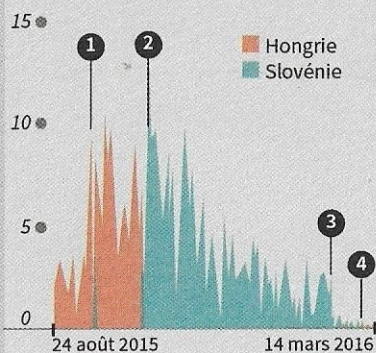
- ⊗ Frontière fermée aux migrants depuis mars 2016, sauf exception « humanitaire » et demandeurs d'asile dans le pays concerné
- ⊙ Barrière anti-migrants construite depuis août 2015
- ⊙ Barrière envisagée
- ⊙ Barrière installée avant 2015
- XX Pays instaurant des quotas journaliers de migrants autorisés à passer
- Route migratoire alternative, peu empruntée

... et piégés en Grèce

- O Iles grecques situées à quelques kilomètres de la Turquie, points d'entrée dans l'espace européen
- ≡ Frontière de l'espace Schengen de libre circulation des personnes
- ◇ Idomeni, village frontalier et camp de fortune : goulot d'étranglement
- ⦿ Migrants présents dans le pays, en attente de poursuivre leur route

HONGRIE - SLOVÉNIE

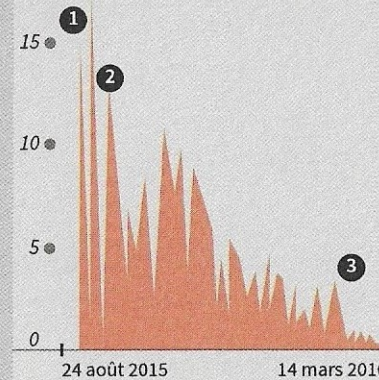
Nombre de migrants entrés dans chaque pays, par jour, en milliers de personnes



Confrontée durant l'été à un afflux migratoire majeur, la Hongrie décide de fermer sa frontière avec la Serbie (1), ce qui entraîne un report du flux vers la Croatie, avant de bloquer également sa frontière avec ce pays. Les arrivées chutent en Hongrie et les migrants se dirigent alors massivement vers la Slovaquie (2). Lorsque l'Autriche décide d'appliquer des quotas journaliers, la Slovaquie, qui craint de devenir le goulot d'étranglement de la route des Balkans, fixe à son tour des quotas (3). Elle décide ensuite de verrouiller sa frontière (4), sauf pour les cas « humanitaires » et pour ceux qui souhaitent lui demander l'asile.

AUTRICHE

Nombre de migrants entrés dans le pays par jour, en milliers de personnes



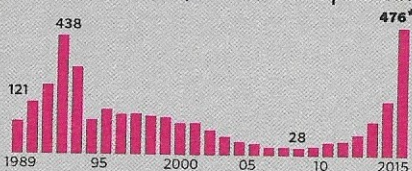
Après avoir accueilli, à l'instar de l'Allemagne, des milliers de migrants et avoir connu des afflux record (1), Vienne durcit le ton. D'abord en rétablissant (2) les contrôles à ses frontières, puis en fixant un quota d'entrées (3). Une décision qui entraîne une réaction en chaîne en Slovaquie, Croatie, Serbie et Macédoine.

Carte publiée initialement dans *Le Monde* daté 20-21 mars 2016
Réalisation : Francesca Fattori, Véronique Malécot et Delphine Papin
Sources : UNHCR ; AFP ; *Le Monde*

LE PAYS, NOUVELLE TERRE D'ASILE...

Un afflux massif


Demandes d'asile, en milliers de personnes



*476 000 migrants ont déposé une demande d'asile, mais le nombre d'arrivées est estimé à 1,1 million

- Principale route migratoire
- Zone frontalière d'engorgement
- Principale gare d'arrivée
- Grande ville de transit

Origine des migrants arrivés dans le pays, en 2015



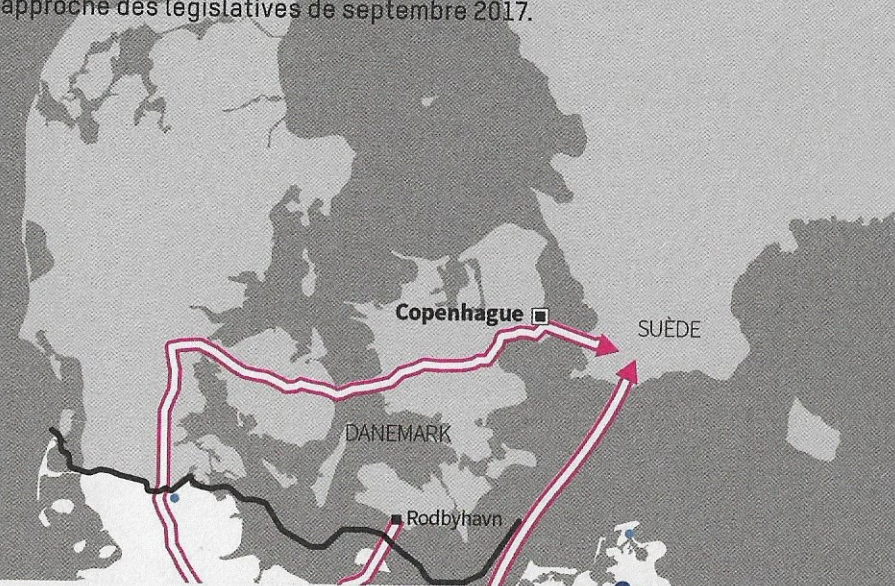
Une mobilisation gouvernementale et citoyenne

- Région qui accueille le plus de demandeurs d'asile
(RÉGION Nombre en 2015)
- Point de passage frontalier ouvert : réception et enregistrement des migrants convoyés par les autorités autrichiennes
- Ville fortement engagée pour l'accueil des migrants

Réfugiés, l'Allemagne entre accueil et rejet

En 2015, 1,1 million de migrants sont arrivés en Allemagne. Cet afflux record, d'abord chaleureusement accepté, a ensuite provoqué une montée de la xénophobie et alimenté une critique croissante de la politique d'accueil du gouvernement fédéral. Depuis la publication de cette carte, l'Allemagne a connu plusieurs tentatives d'attentats projetés par des demandeurs d'asile. Celui du marché de Noël de Berlin, en décembre 2016, qui a fait 12 morts et a été revendiqué par l'organisation Etat islamique (EI), a renforcé la méfiance, voire l'hostilité, de l'opinion publique envers les migrants.

Le pays a ainsi enregistré, au cours de la même année, plus de 3 500 attaques contre des réfugiés et des structures d'hébergement qui leur sont consacrées. Après la poussée du parti d'extrême droite AfD et le recul de la CDU, le parti de la chancelière, aux élections régionales de 2016, Angela Merkel se retrouve en difficulté à l'approche des législatives de septembre 2017.



... FAIT FACE À UNE HAUSSE DE LA XÉNOPHOBIE...

Des actes racistes plus importants à l'Est

- Incendie criminel contre des centres d'accueil en 2015
- Agression physique à l'encontre de migrants en 2015

Une recrudescence « post-Cologne » à l'Ouest

- Principale ville où ont été enregistrées des plaintes de femmes victimes d'agressions sexuelles lors de la nuit du Nouvel An
- Incendie et attaque en 2016

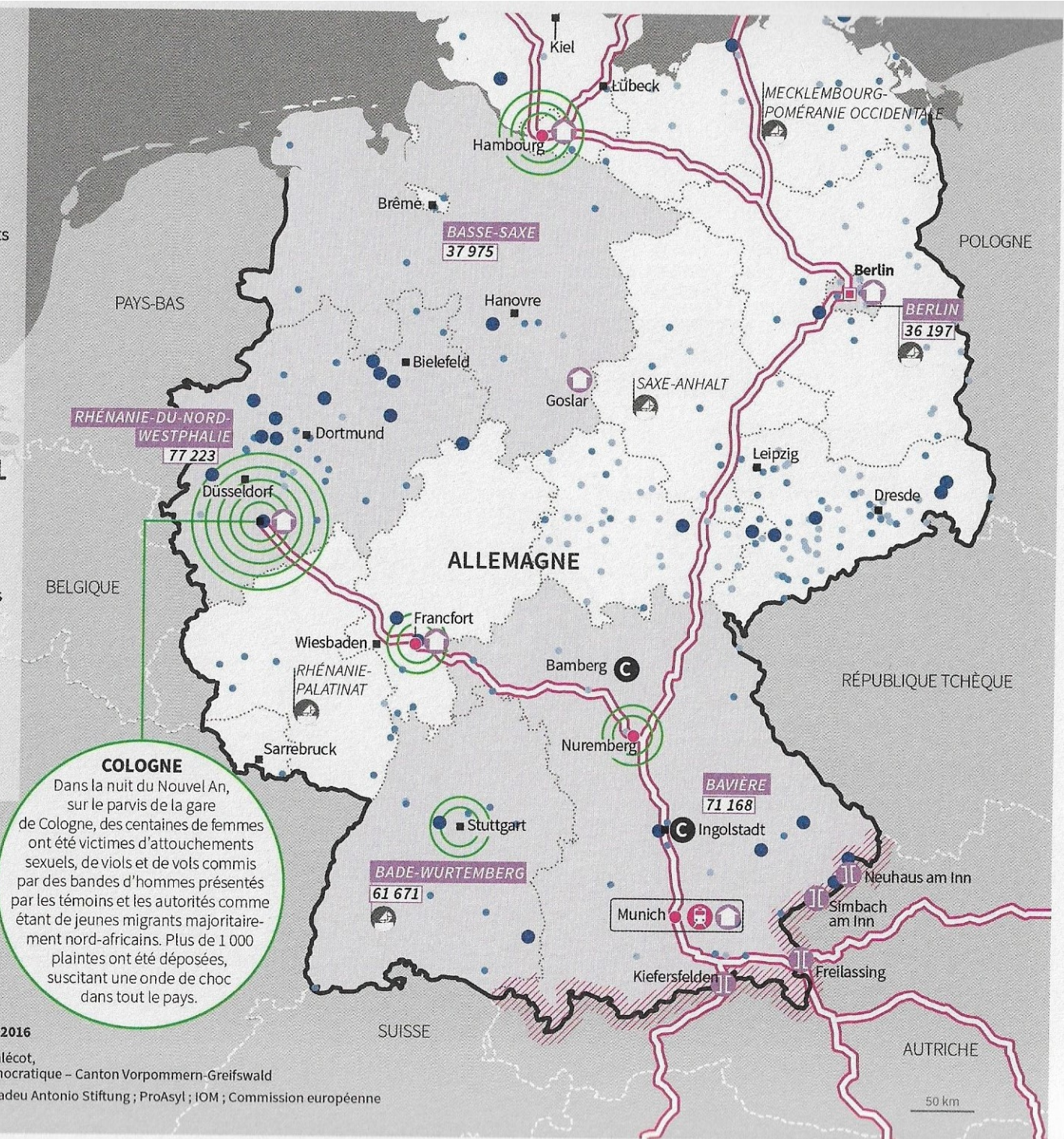
... QUI OBLIGE LA CHANCELIÈRE MERKEL À DURCIR LE TON

Une restriction de la politique d'ouverture

- Rétablissement des contrôles aux frontières intérieures de l'espace Schengen
- Centre spécialisé de réception et de renvoi de migrants n'ayant pas vocation à obtenir l'asile

L'approche d'échéances électorales

- Länder où se tiennent des élections régionales en 2016



Carte publiée initialement dans *Le Monde* daté 14-15 février 2016

Réalisation : Francesca Fattori, Flavie Holzinger et Véronique Malécot, avec l'aide de Delphine Iost, Centre régional pour la culture démocratique – Canton Vorpommern-Greifswald




Sources : Bundesamt für Migration und Flüchtlinge (BAMF) ; Amadeu Antonio Stiftung ; ProAsyl ; IOM ; Commission européenne

La Belgique, plaque tournante du djihadisme






L'Etat fédéral, d'où venait le réseau terroriste qui a frappé la région parisienne le 13 novembre 2015, est lui-même touché, le 22 mars 2016 dans la région de Bruxelles-Capitale, par trois attentats-suicides qui font 32 morts. Ce petit pays de 11 millions d'habitants situé au cœur de l'Europe figure dans nombre de dossiers liés au terrorisme international. Entre salafisme militant, trafic d'armes, gouvernance problématique et administration peu efficace, un écosystème favorable a fait germer puis a servi de base à la mouvance djihadiste depuis des années.

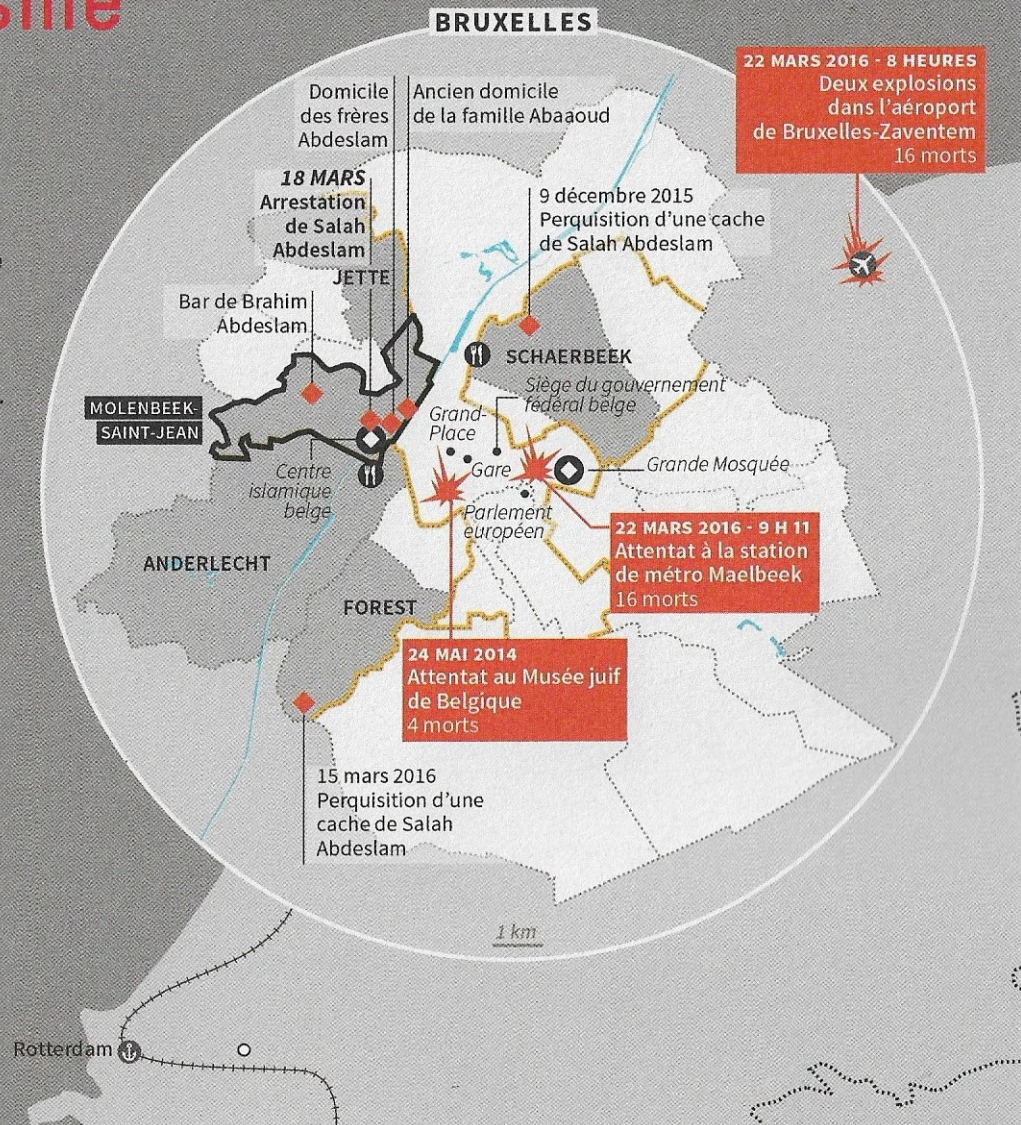
LES MOUVEMENTS ISLAMISTES RADICAUX...

Géographie du terrorisme

-  Attentat
-  Réseau démantelé
-  Réseau lié aux attaques du 13 novembre 2015

Géographie de la radicalisation

-  Ville classée à haut risque par le gouvernement fédéral
-  Nombre de départs pour la Syrie (451 au total) au 28 janvier 2016
-  QG du groupe salafiste Sharia4Belgium
-  Antenne des « Restos du Tawhid », soupe populaire et lieu de radicalisation
-  Foyer salafiste



... PROFITENT DES RÉSEAUX DU GRAND BANDITISME...

Facilité de circulation

- Frontière ouverte de l'espace Schengen
- 🚚 Grand port : trafics facilités (humain, armement, drogue...)
- Autoroute ou nationale (accès à plusieurs grandes villes en moins de deux heures)

Plaque tournante du trafic d'armes

- 📍 Ville de forte implantation des mafias albanaise et tchétchène
- 🚚 Porte d'entrée du trafic d'armes vers l'Europe
- 📍 Point d'approvisionnement
- ➡ Principal point de passage

... ET DE LA FRAGILITÉ POLITICO-ADMINISTRATIVE DU PAYS

Un millefeuille administratif...

- Frontière linguistique
- Frontière administrative

... qui n'aide pas au partage de l'information

- Limite des six zones de police à Bruxelles
- 📍 Limite des dix-neuf communes de Bruxelles. Les bourgmestres ont un pouvoir de police étendu
- 📍 Municipalité dans laquelle les autorités ont pu jouer la carte du clientélisme auprès des musulmans

Carte publiée initialement dans *Le Monde* daté 24 mars 2016

Réalisation : Jules Grandin, Flavie Holzinger et Delphine Papin, avec l'aide de Jean-Charles Antoine, expert en trafic d'armes, et Stéphane Mortier, président de l'Union des anciens étudiants de l'université libre de Bruxelles en France

Sources : *Radicalisme, conséquence d'une fracture ? Comprendre et agir*, Cepess, juin 2015 ; J.-C. Antoine, *Au cœur du trafic d'armes. Des Balkans aux banlieues*, Vendémiaire, 2012 ; B. Ducol, *Devenir djihadiste à l'ère numérique*, université de Laval, 2015 ; Blog de Pieter Van Ostaeyen, université libre de Louvain ; *Le Monde*

