

Titre : « organisation de l'espace des Etats-Unis » ou « Les dynamiques régionales des Etats-Unis »
[croquis n° 12 – BAC 5]

1 – LA MAITRISE DU TERRITOIRE



Voies



Villes




Ancien front pionnier



Capitale

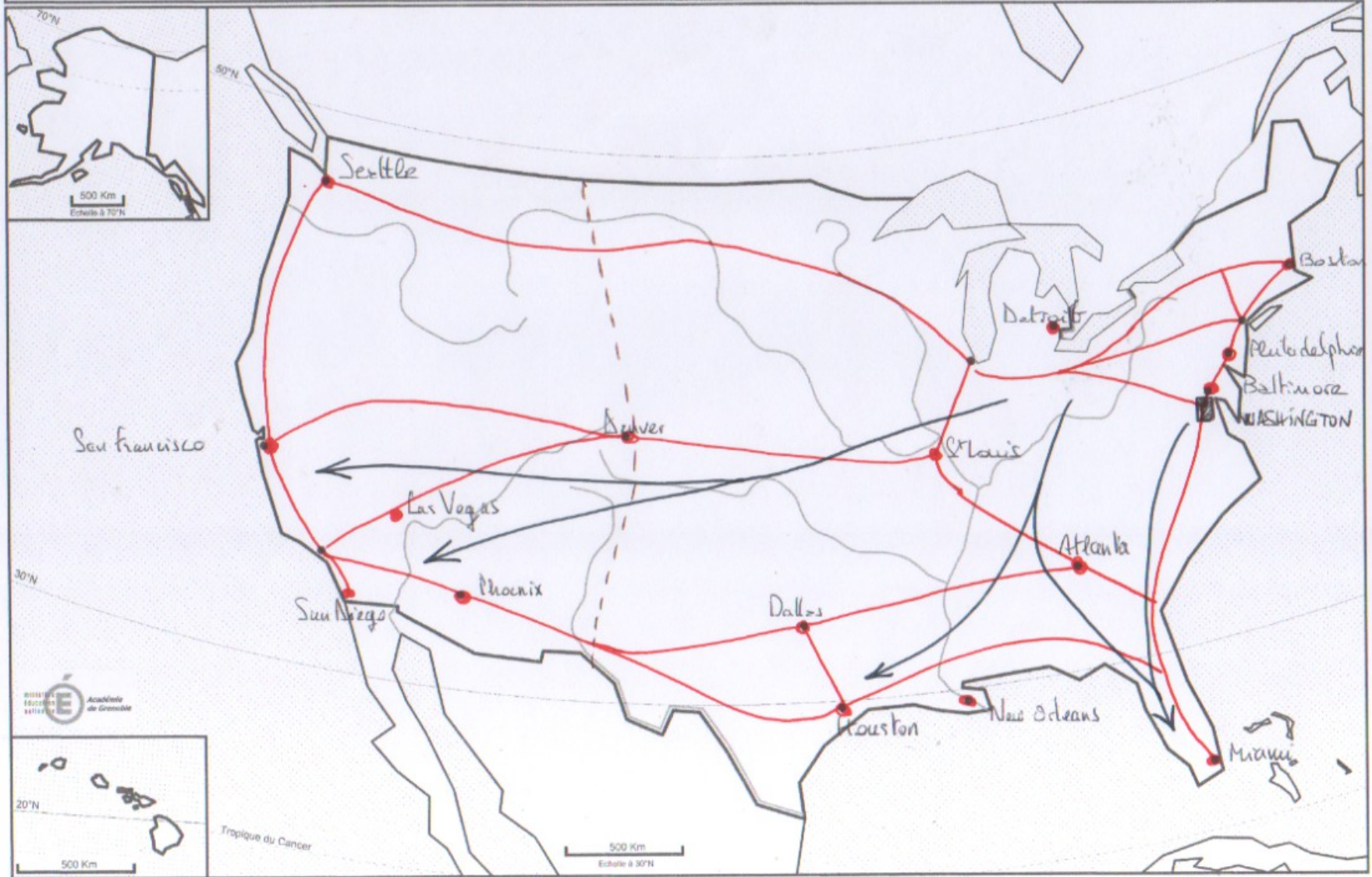


Migrations internes



Interface continentale active

Titre :




Titre : « organisation de l'espace des Etats-Unis » ou « Les dynamiques régionales des Etats-Unis »
[croquis n° 12 – BAC 5]

2 – L'INTÉGRATION À LA MONDIALISATION



Interface maritime



Métropole mondiale

CANADA

Etats associés aux Etats-unis dans l'ALENA



Les institutions internationales (ONU-FMI-BM-NYSE)

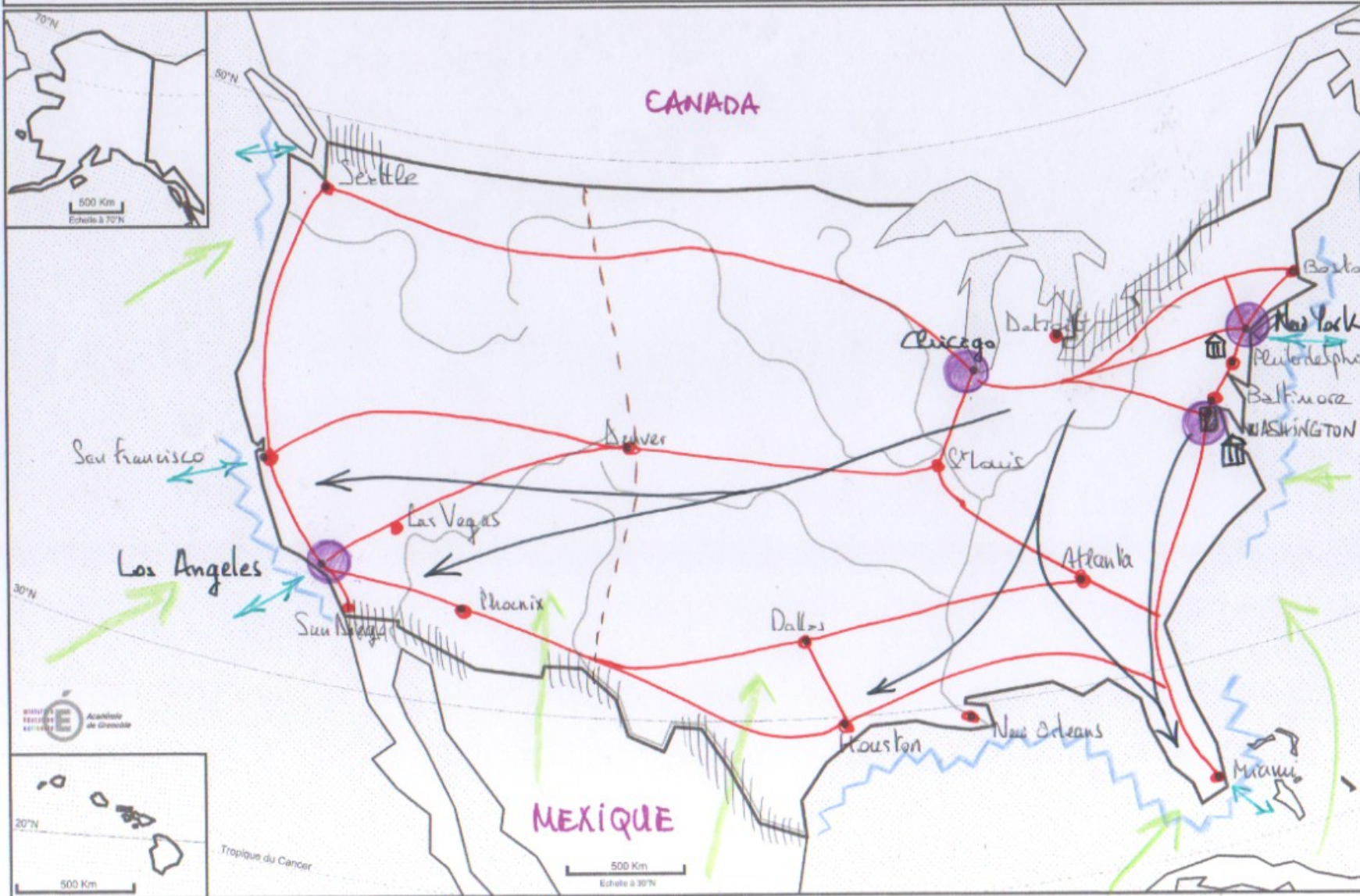


Ouvertures maritimes sur la mondialisation



Migrations externes

Titre :




Titre : « organisation de l'espace des Etats-Unis » ou « Les dynamiques régionales des Etats-Unis »
[croquis n° 12 – BAC 5]

3 – LES ESPACES SELON LEUR DYNAMIQUE

a - Nord Est



La mégalozone, centre décisionnel mondial et international



Espace densément urbanisé du Nord Est, région des Grands Lacs en reconversion

b - la Sun Belt



Les espaces dominants



Les espaces en difficulté (à l'est) autres régions attractives (sud et ouest + Hawaï)

c – les territoires du centre

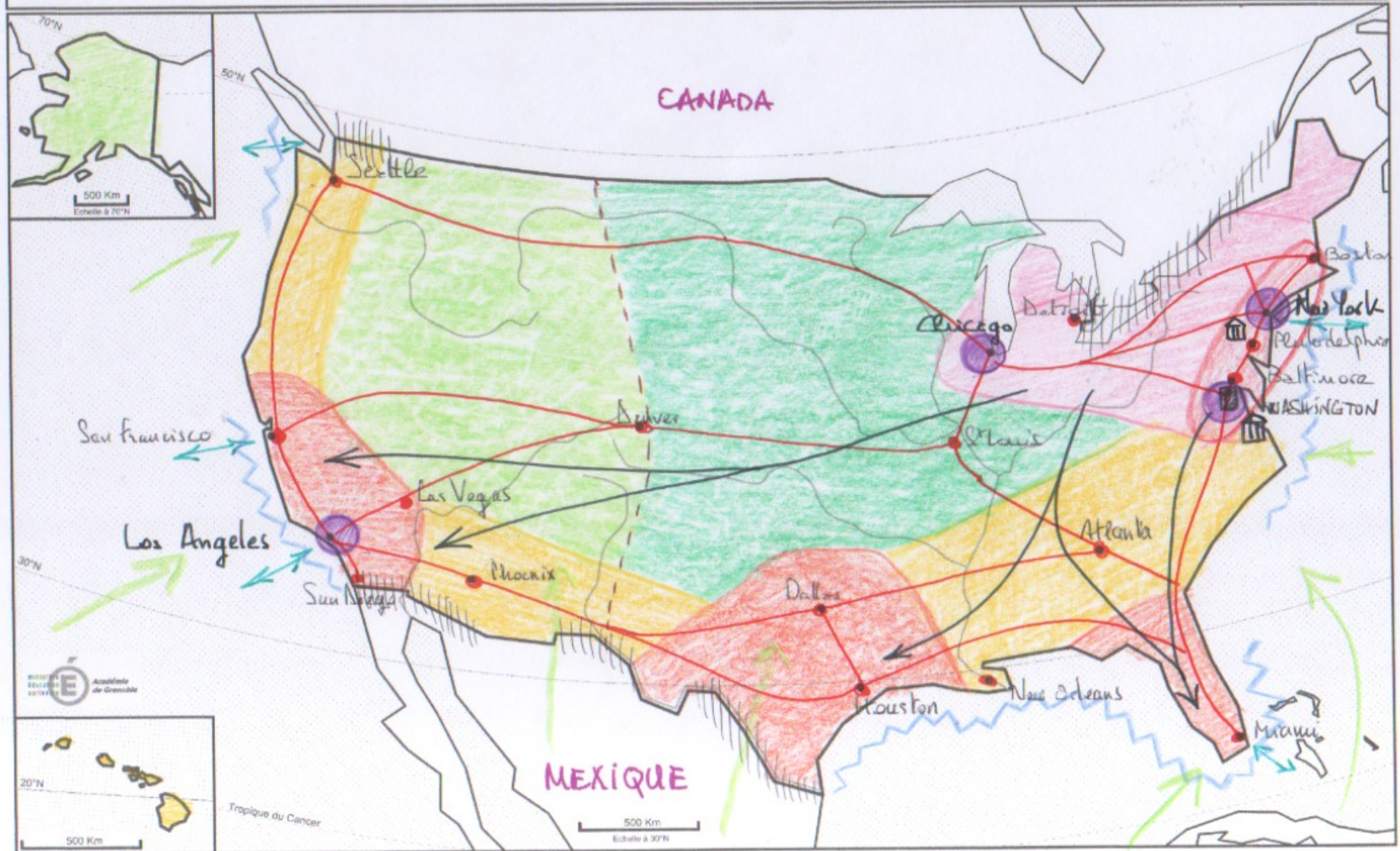


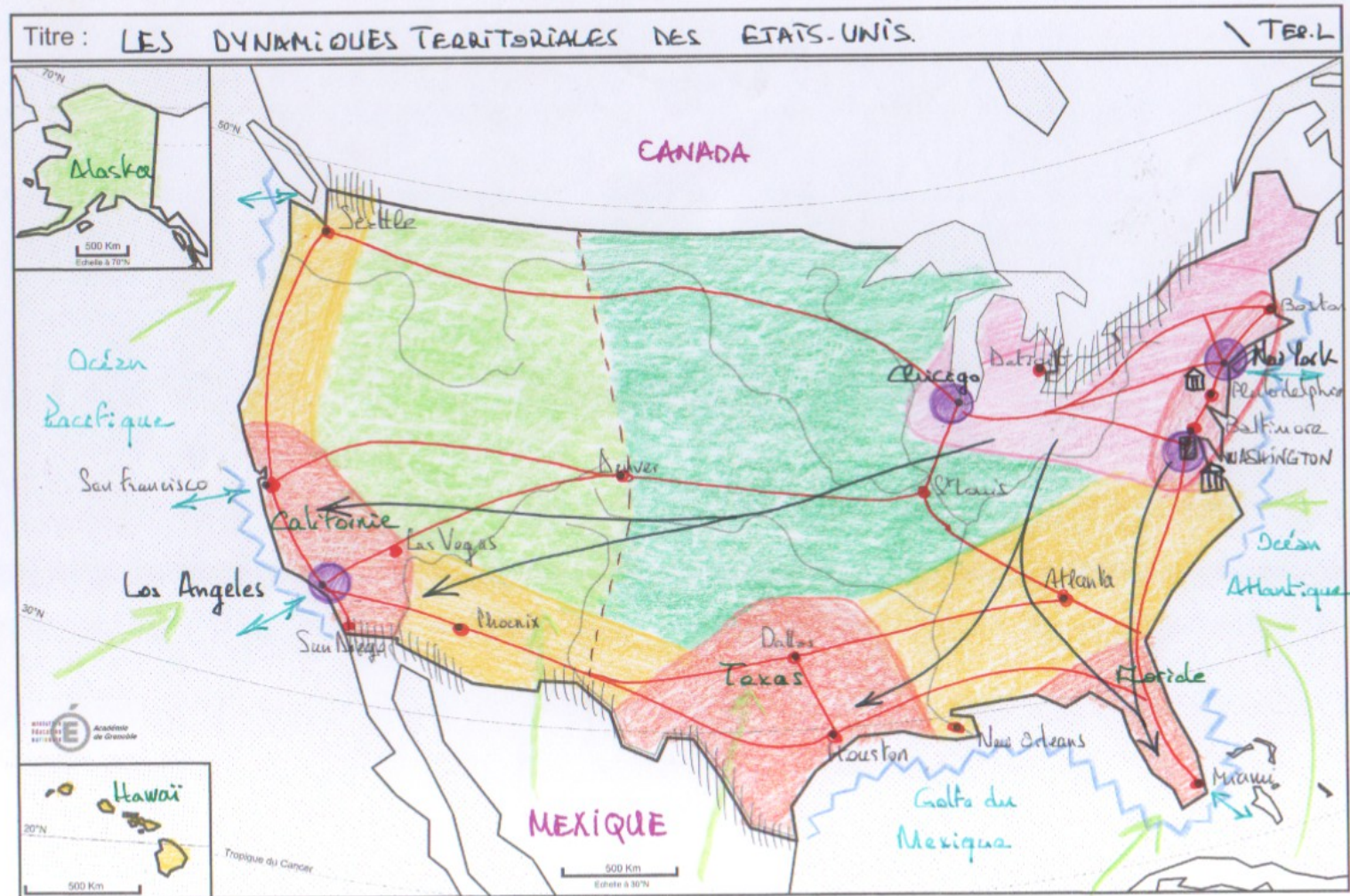
Les Grandes Plaines fournisseurs des IAA



L'espace de réserve : les Rocheuses et l'Alaska

Titre :





Avec les derniers éléments écrits.....