

LES ESPACES MARITIMES DANS LA MONDIALISATION

I - des ressources

1 - prélevées par l'homme

hydrocarbures

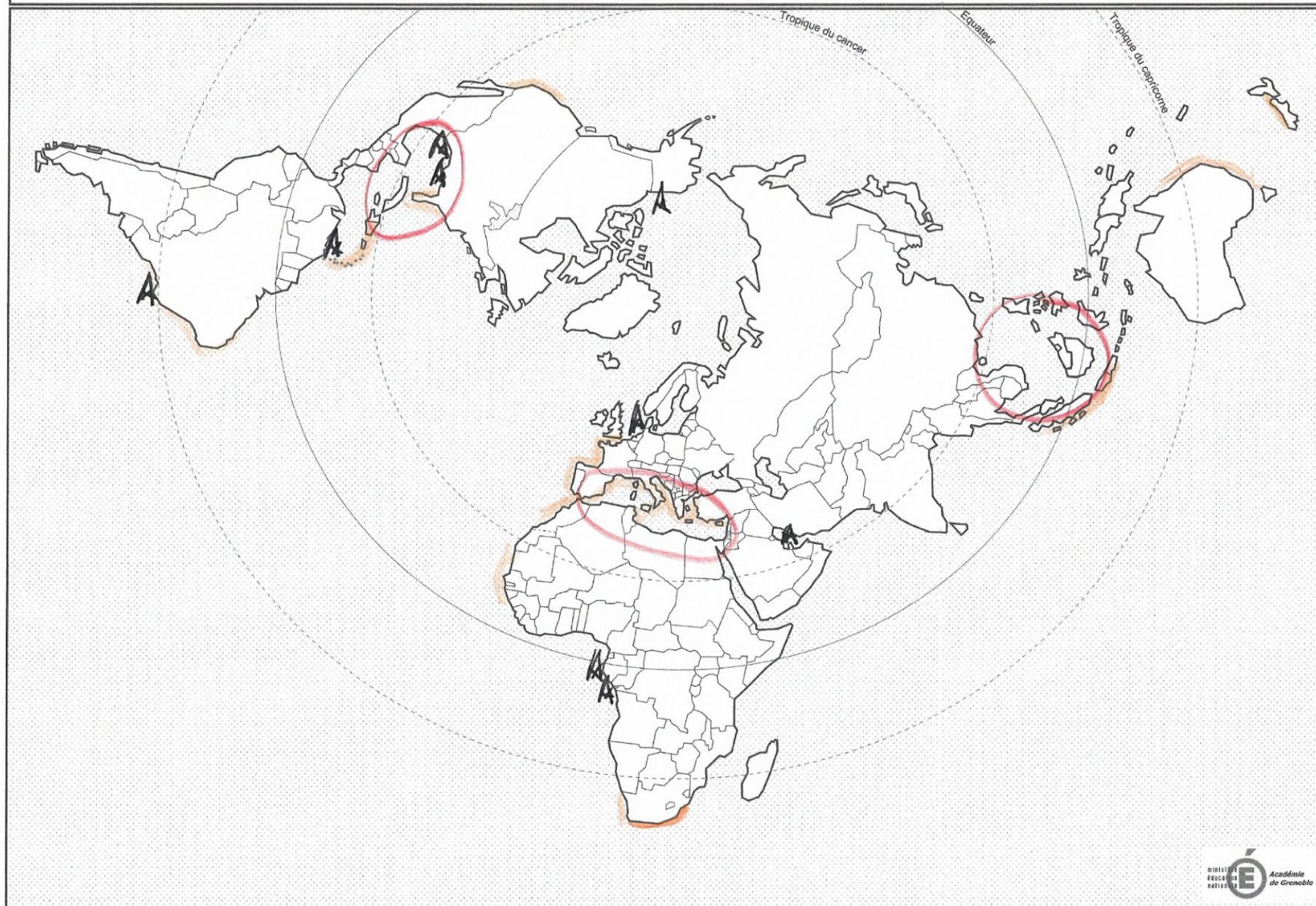
pêche

2 - utilisation par l'homme

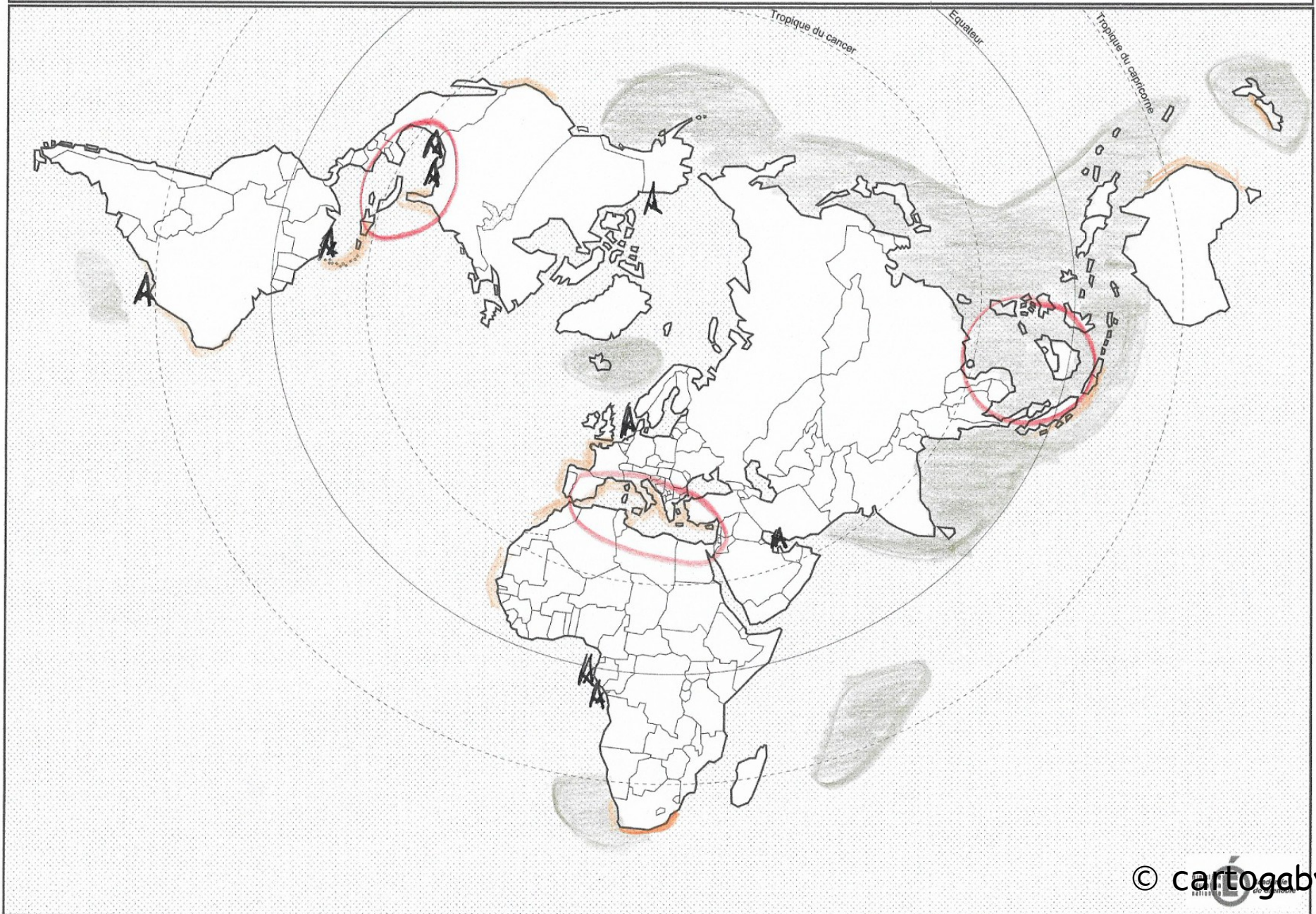
littoraux touristiques

3 bassins touristiques

Titre :



Titre :



LES ESPACES MARITIMES DANS LA MONDIALISATION

II – l'enjeu commercial

1 – la mer un lieu de la mondialisation



Les flux marchands



Les nouvelles voies de l'Artctique



Les passages stratégiques

2 – les noeuds du commerce mondial



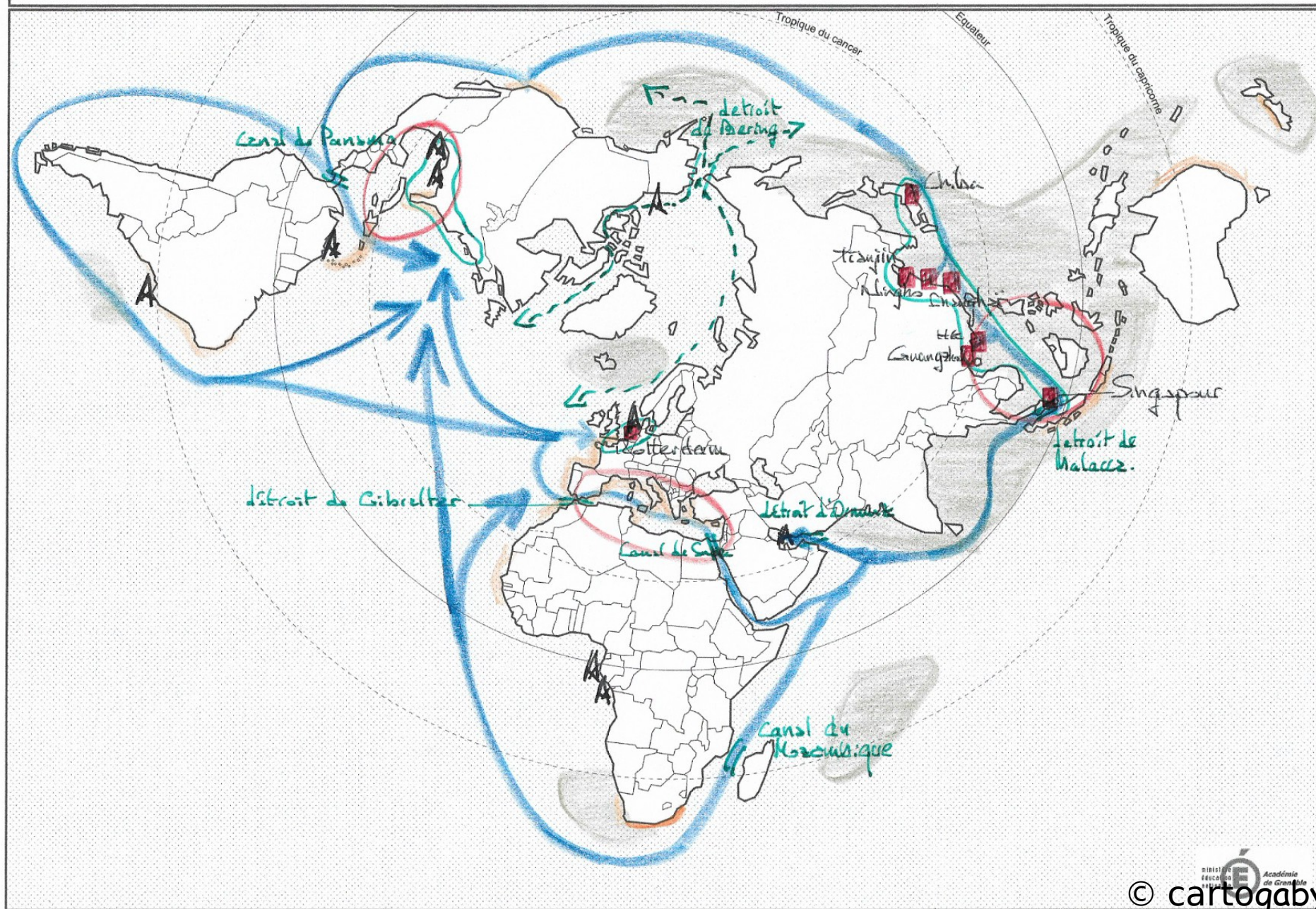
Principaux ports



Façades maritimes

PS : pour les principaux ports, notez Chiba (J), Tianjin, Ningbo et Shanghai, Hong Kong, Guangzhou (Chine), et Singapour.. Rotterdam pour l'Europe...

Titre :



III – tensions et conflits

1 – des flux stratégiques



pétroliers



Zones de piraterie

2 – enjeux internationaux




Conflits liés aux ZEE





Le “7eme continent” déchets plastiques

Le 7^e «continent»

 Agglomérations de plastique

Courants marins

 Courant froid

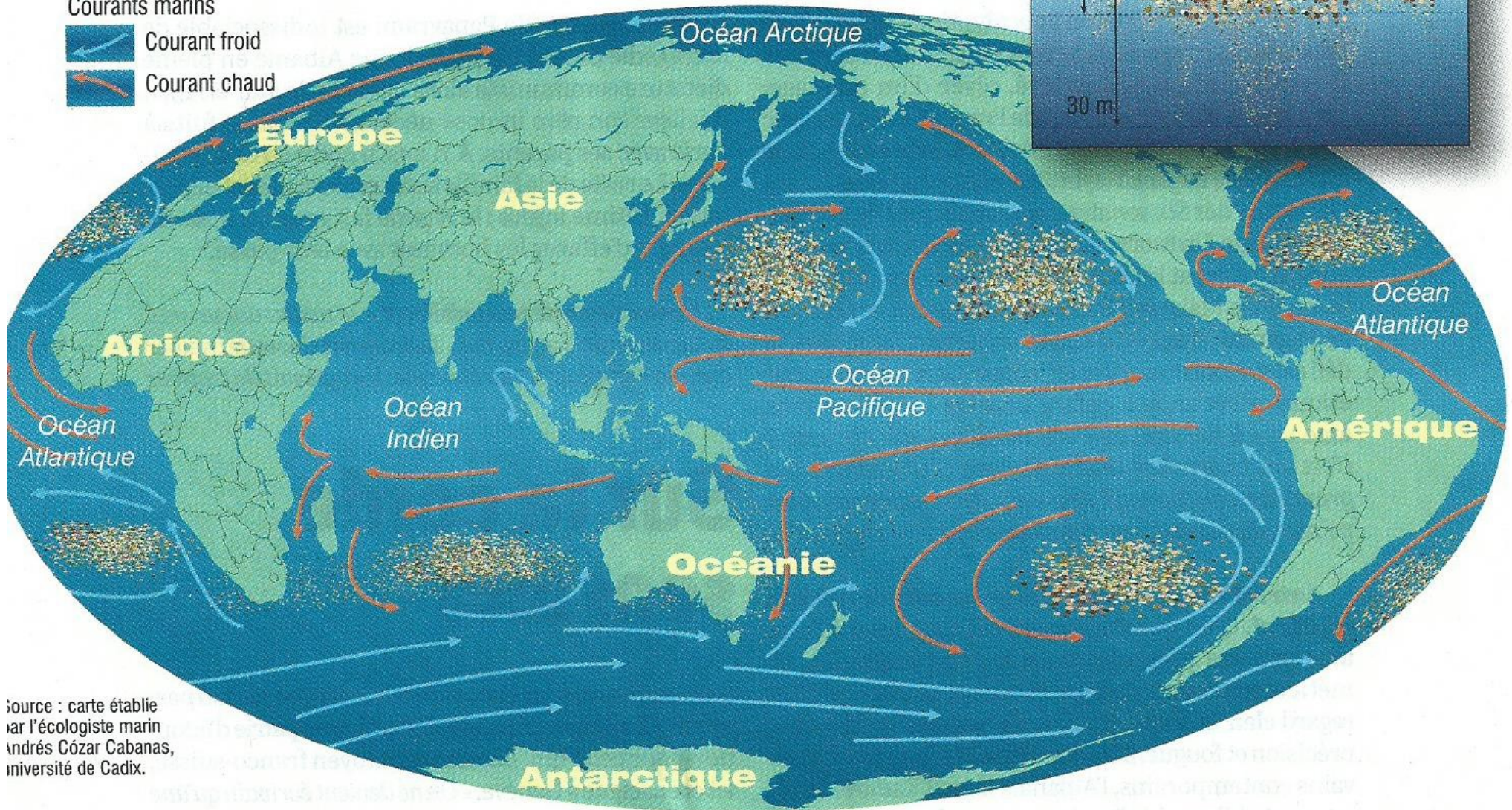
 Courant chaud

La profondeur du vortex

Niveau de la mer

10 m

30 m



source : carte établie
par l'écologiste marin
Andrés Cózar Cabanas,
université de Cadix.

© cartogaby

La source....

Titre :

