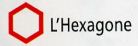


**Un territoire construit...**

# 1 La France métropolitaine et d'outre-mer

## LES TERRITOIRES DE LA FRANCE

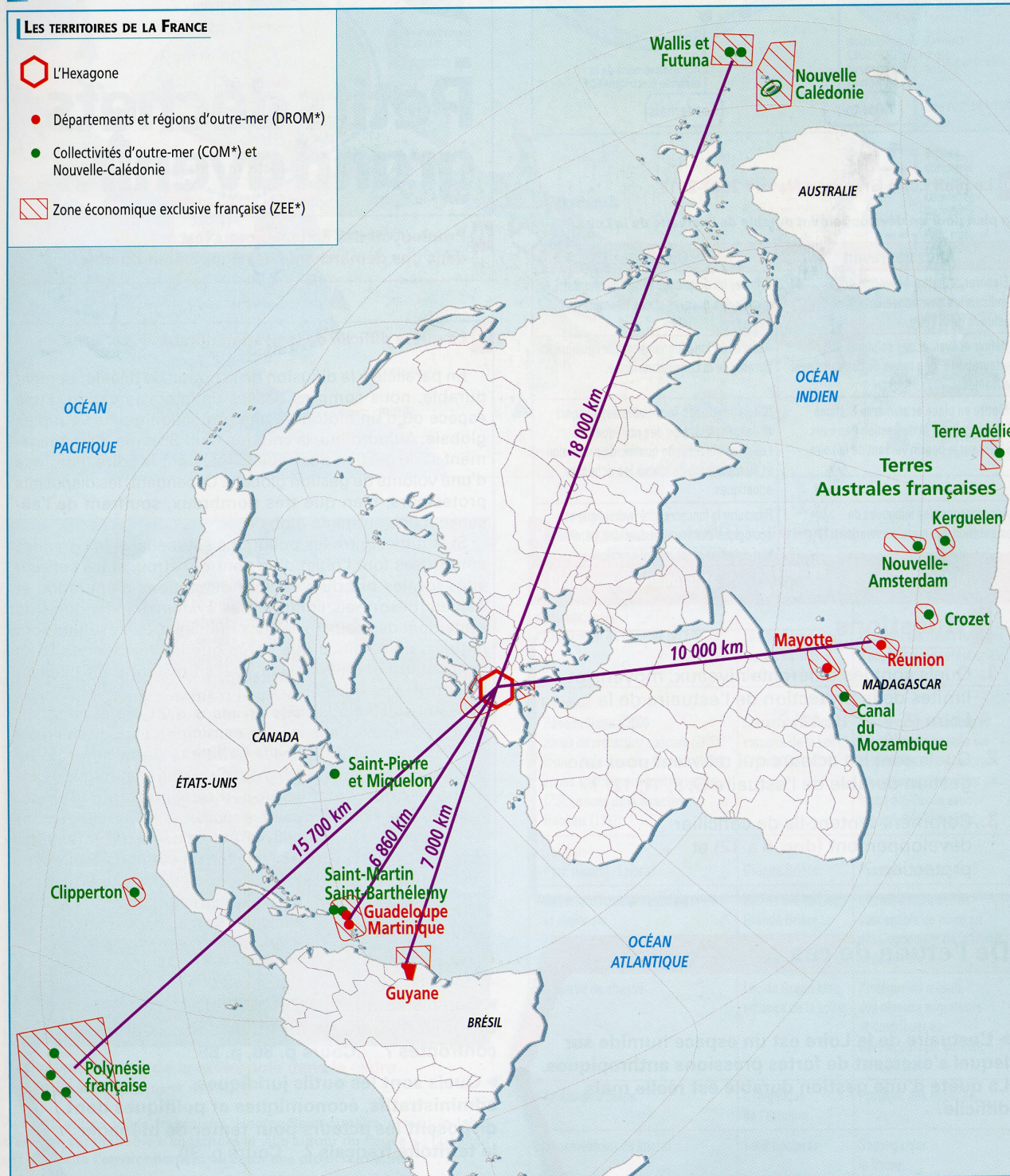


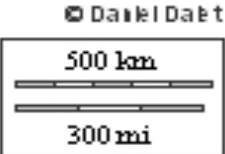
L'Hexagone

● Départements et régions d'outre-mer (DROM\*)

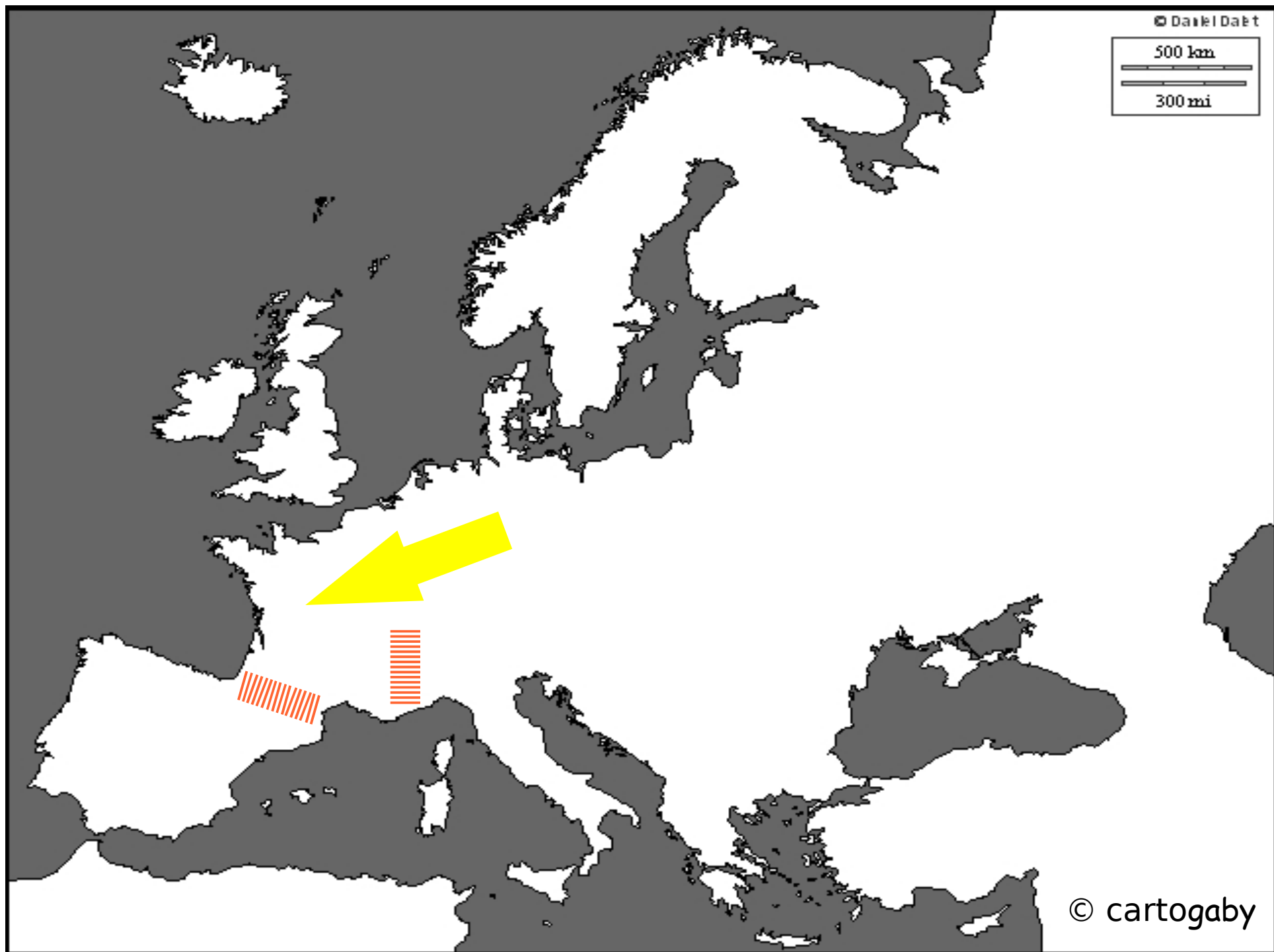
● Collectivités d'outre-mer (COM\*) et Nouvelle-Calédonie

▨ Zone économique exclusive française (ZEE\*)







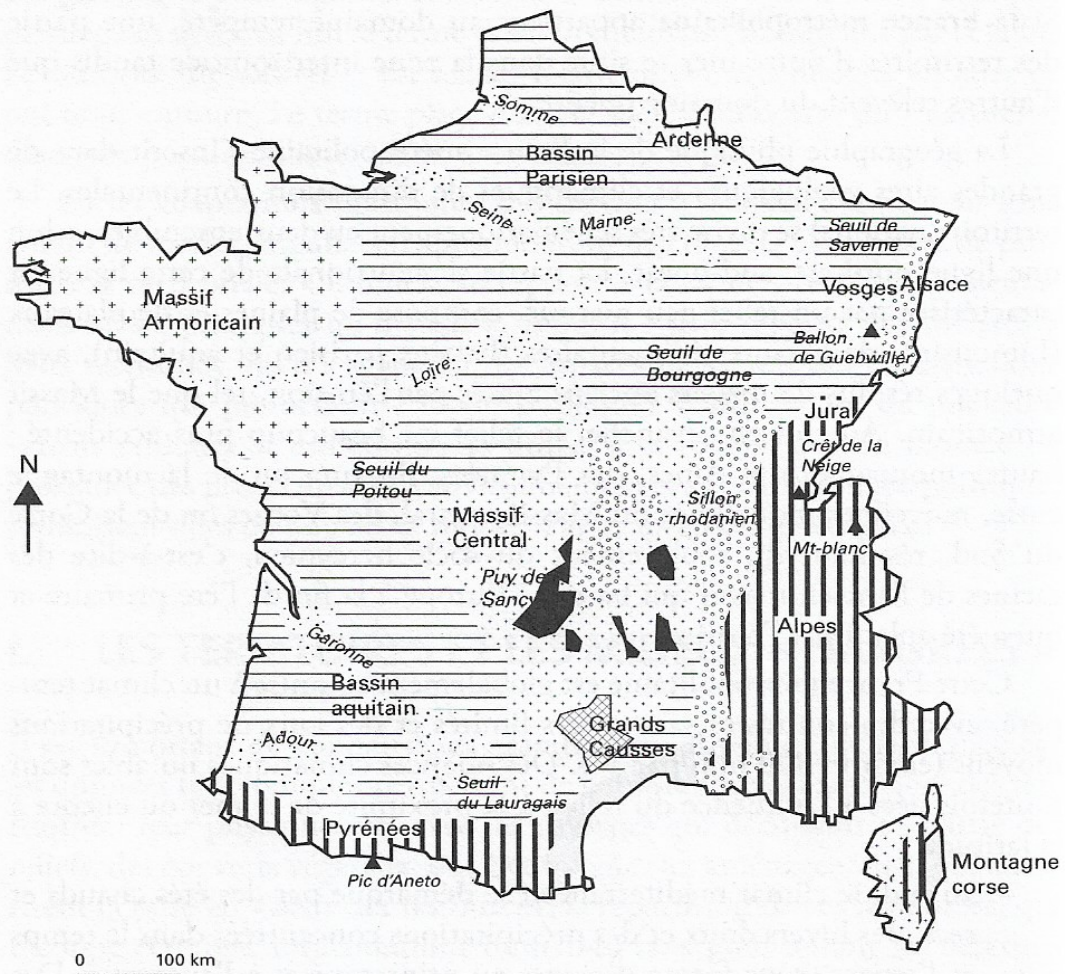


© Darkl Data





500 km

300 mi






© cartogaby



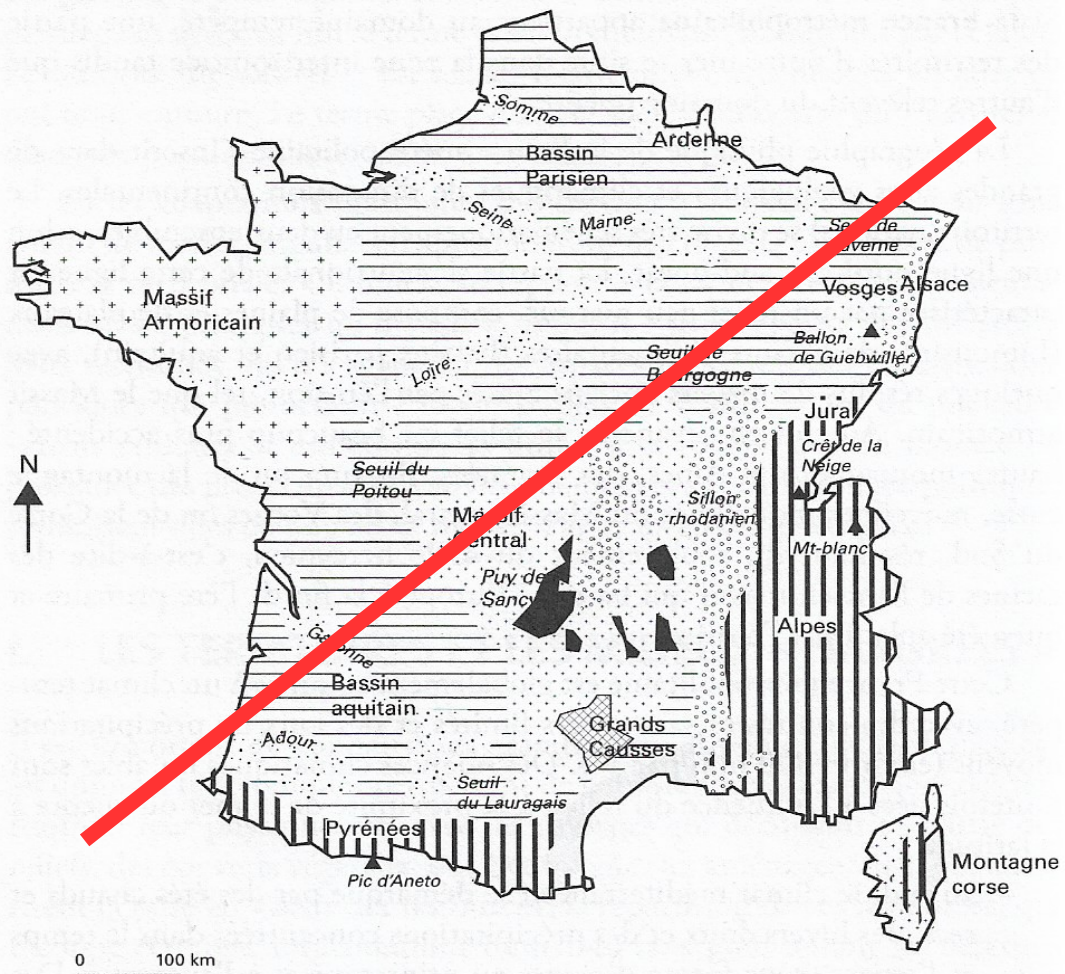
### 1. Les massifs montagneux

-  Haute montagne, chaînes tertiaires
-  Massifs hercyniens soulevés
-  Terres volcaniques
-  Hauts plateaux calcaires karstifiés





### 2. Plaines et bas plateaux

-  Collines et bas plateaux des massifs anciens
-  Fossés d'effondrement
-  Bassins sédimentaires
-  Vallées alluviales
-  Plaine littorale (côte à lido)










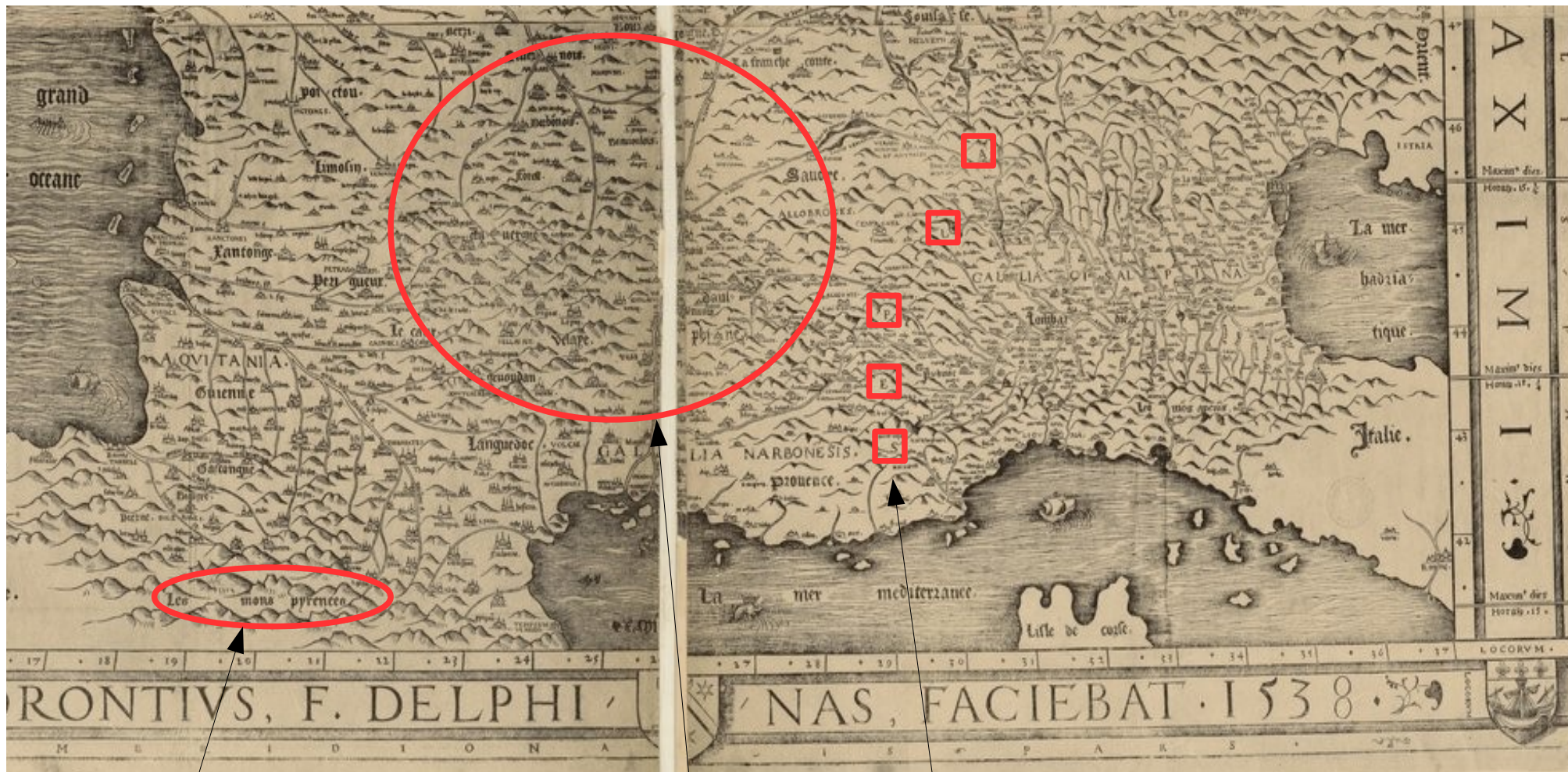
### 1. Les massifs montagneux

-  Haute montagne, chaînes tertiaires
-  Massifs hercyniens soulevés
-  Terres volcaniques
-  Hauts plateaux calcaires karstifiés

### 2. Plaines et bas plateaux

-  Collines et bas plateaux des massifs anciens
-  Fossés d'effondrement
-  Bassins sédimentaires
-  Vallées alluviales
-  Plaine littorale (côte à lido)





« les mons pyrénées »

ALPES

Pas de « massif central »

© cartogaby

Les territoires et les milieux « naturels »... La notion de territoire suppose des limites franches alors que la nature n'offre que des gradients, des transitions progressives entre deux milieux. Par conséquent, « découper » de grands ensembles bioclimatiques peut sembler un exercice artificiel....

M. Reghezza-Ritt, *La France dans ses territoires*, 2011, p 42



## Les ambiances climatiques

