

Croquis

Les milieux en France métropolitaine

RICHESSSES ET VALORISATION DES MILIEUX

I – Mobilités et ouverture



Couloir majeur d'échanges et d'activités



seuil



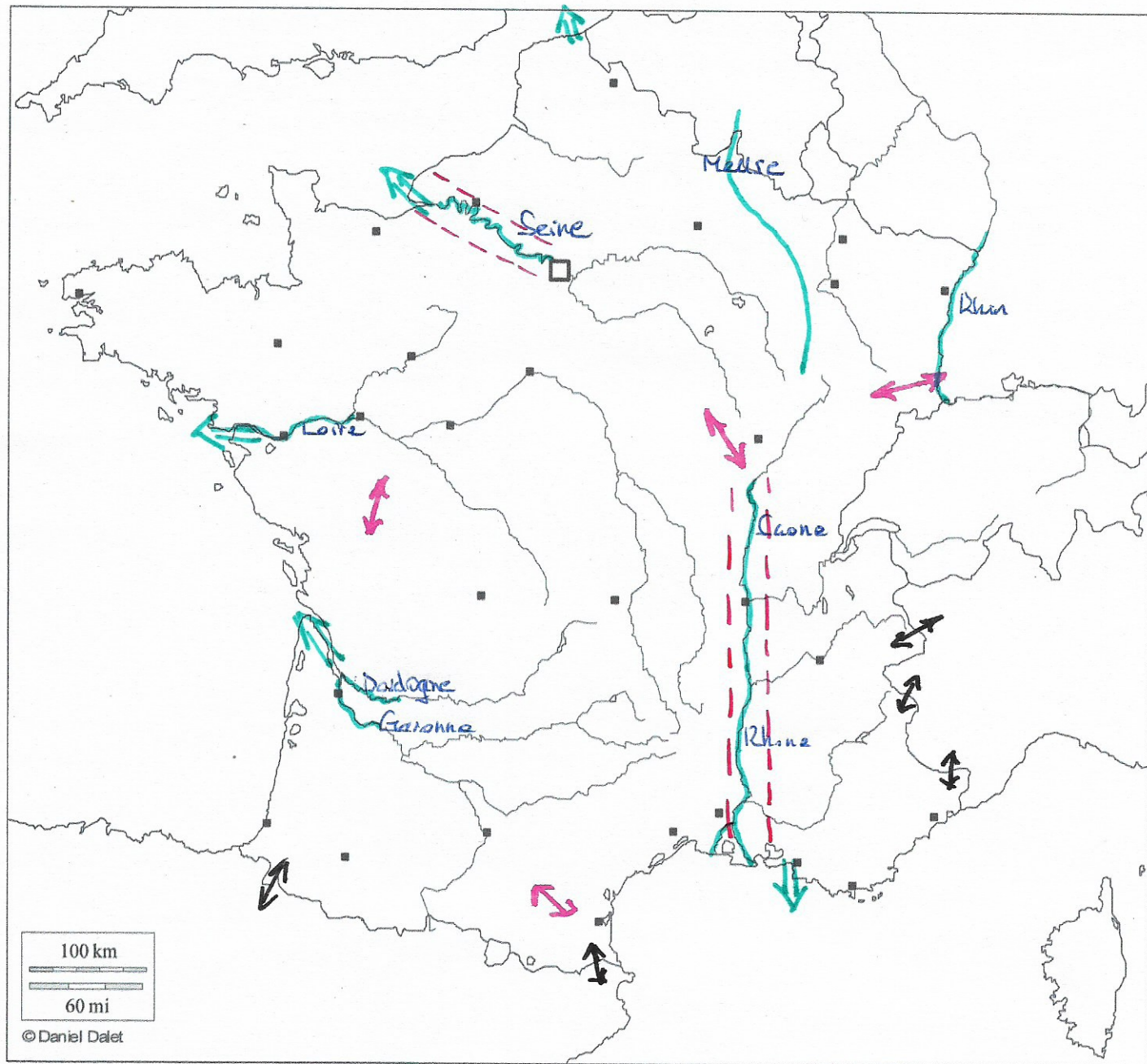
principaux cols



cours d'eau navigable



ouverture maritime : grand port



II – Potentialités des milieux



domaine méditerranéen : tourisme, héliotropisme,
agriculture délicate



plaines et plateaux : polyculture des plateaux et collines
dans l'ouest sous influence océanique, bassin parisien
intégré dans les Industries Agro-Alimentaires (IAA)



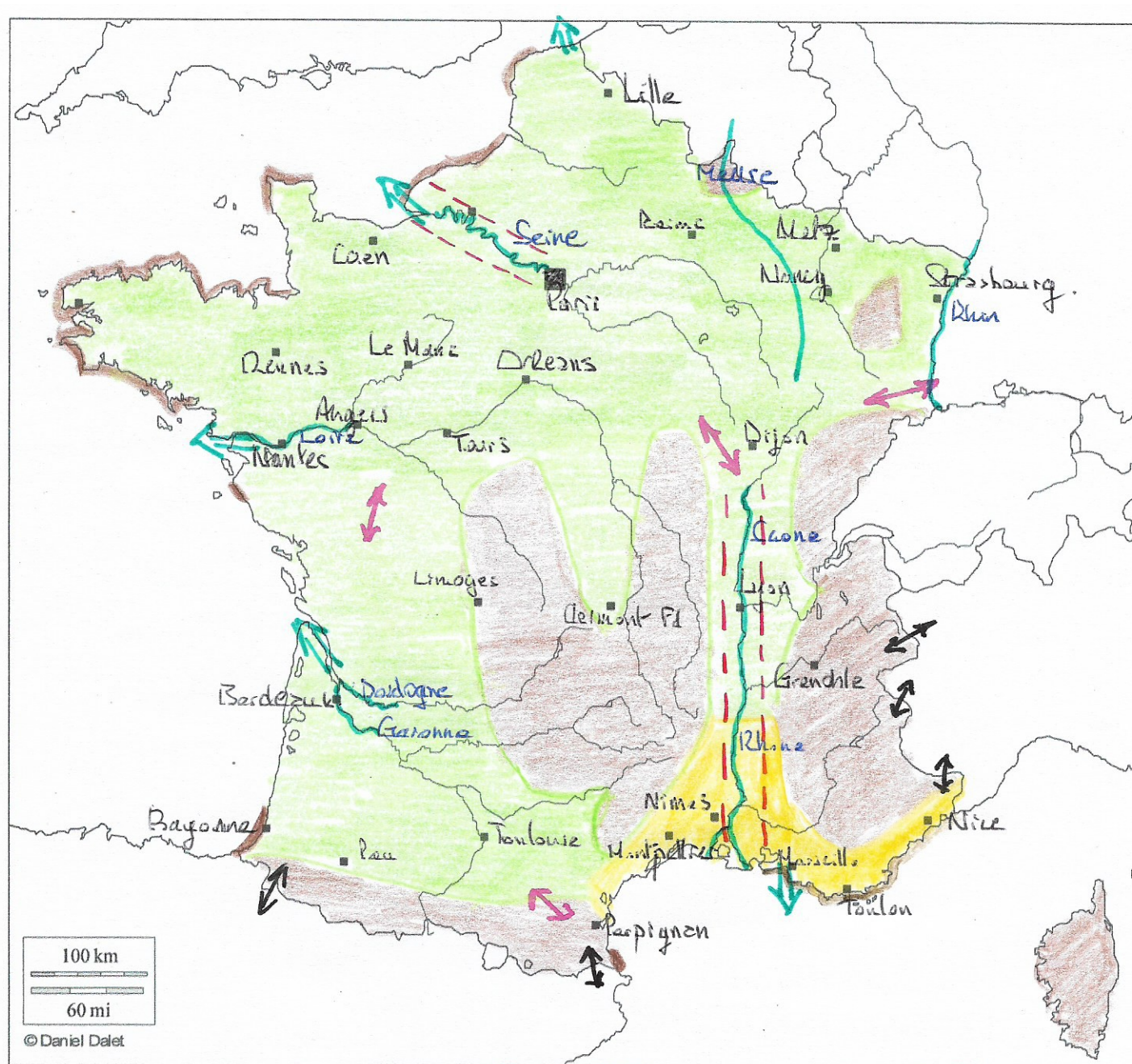
montagnes : prairies, levage, tourisme



côtes rocheuses



grandes villes : concentration de la population, des activités
secondaires et tertiaires et risques naturels et
technologiques

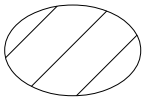


cartogaby

III – Des contraintes et des atouts



fort ensoleillement supérieur à 2000h/an



fort enneigement : répulsif jusqu'au XXe siècle, très attractif dans la deuxième moitié du XX eme -



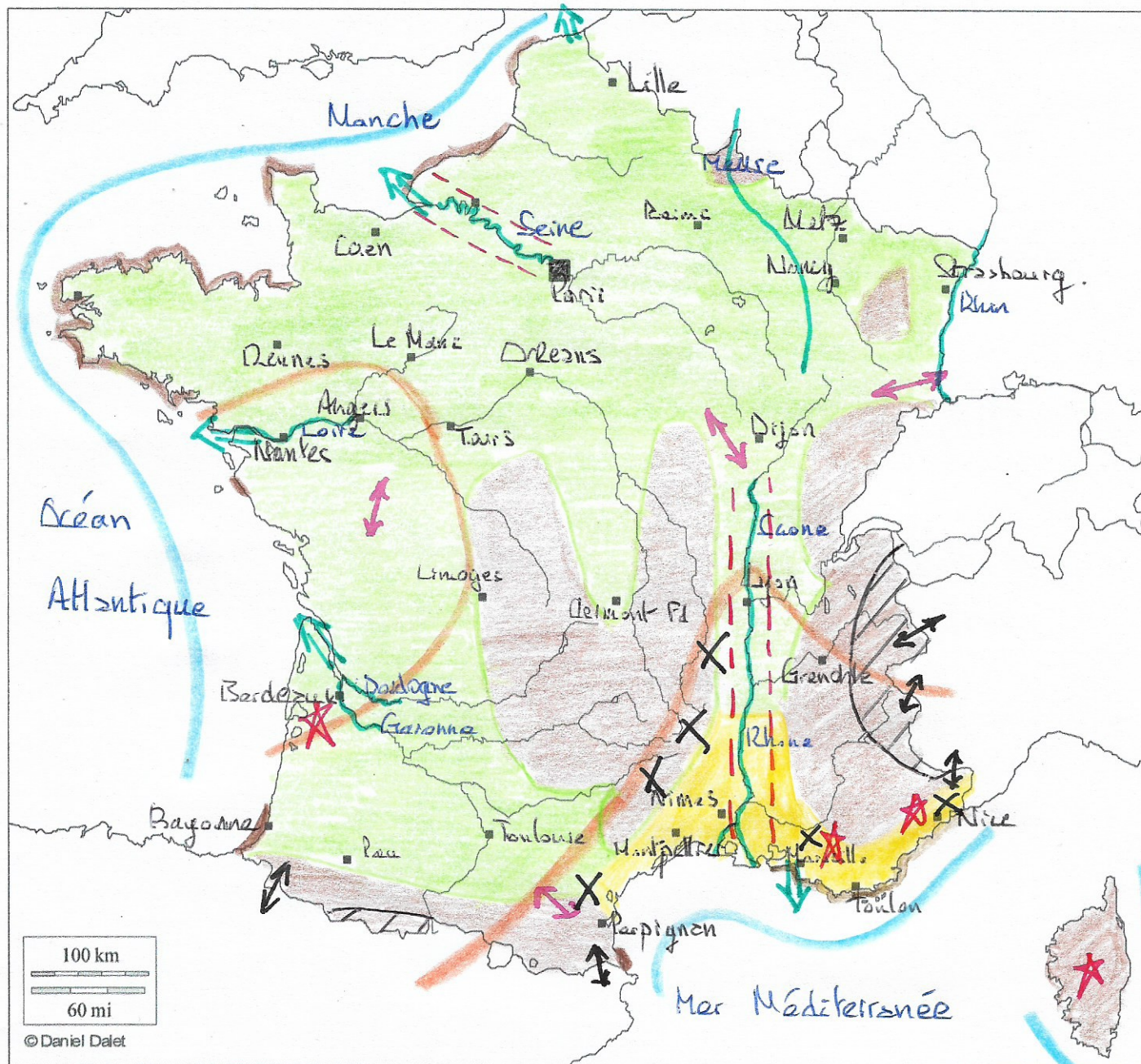
espaces ouverts sur les mers et les océans : longtemps fermés, retournement au XX eme



risques d'incendies



orages méditerranéens violents



cartogaby