

CONTROLE DE CARTOGRAPHIE

1 heure

2de 3

Sujet - La diversité des milieux du territoire français

Consigne : À partir du texte, vous construirez, à l'aide du fond de carte fourni, un croquis correspondant au sujet suivant : « La diversité des milieux du territoire français » accompagné d'une légende organisée.

I Les grandes structures du territoire

1 La France est située en Europe aux latitudes moyennes entre le 41e et le 51e degré de latitude nord. Le territoire s'ouvre largement sur l'océan Atlantique et les mers fréquentées par des navires venus du monde entier (Manche et mer du Nord).
2 Moins développée, la façade méditerranéenne lui a permis une forte intégration au monde méditerranéen. Ses paysages sont un résumé des reliefs de l'Europe. A l'ouest d'une ligne Bayonne-Metz, prédominent les plaines et les plateaux ; à l'est de cette ligne, les hauts plateaux, les moyennes et hautes montagnes (Alpes, Pyrénées, Massif Central, Vosges, Jura) sont traversées par de grandes vallées.

II Des climats tempérés

A Grâce à sa position géographique, la France métropolitaine présente une palette de climats tempérés. A l'ouest, le climat est océanique ; il évolue progressivement vers l'Est en devenant plus continental. Au sud, l'ambiance est méditerranéenne, tandis que l'altitude explique de climats plus froids. La politique des Parcs nationaux est mise en place des les années 1960. Le parc des Pyrénées Occidentales est créé en 1967 après celui de la Vanoise, en Savoie. Les Alpes en abritent encore deux autres, le Mercantour et les Ecrins. Le PN des Calanques est le dernier né en 2012.

III La mise en valeur du territoire

2 Le territoire offre une grande diversité de milieux qui ont été intensément mis en valeur. Les grandes vallées, qui ont fixé les villes et infrastructures de transport, concentrent des trafics intenses. Les fleuves qui les parcourent (Rhône, Garonne, Loire et surtout Seine et Rhin) ont fait l'objet d'aménagement visant à la maîtrise de l'eau pour divers usages (hydroélectricité, irrigation). Les espaces forestiers occupent aujourd'hui 16 millions d'hectares et répondent à plusieurs fonctions, production de bois, loisirs mais également protection des sols et des espèces. La grande forêt des Landes se développe en Aquitaine, à l'ouest de Bordeaux et celle de Sologne entoure la ville d'Orléans, le long de la Loire.

Les diversités des milieux du territoire français

I. les grandes structures du territoire

1. l'environnement maritime
des mers fréquentées
la façade méditerranéenne

2. les reliefs

- ligne Bayonne-Netz à l'ouest de laquelle dominent les reliefs atlantiques
- Monts du Jura dominant à l'est

II - Des climats tempérés

1. Dégradation du climat de l'ouest à l'est

- climat océanique
- climat continental

2. Particularités climatiques

- anomalies méditerranéennes
- dégradation du climat avec la hauteur

III - La mise en valeur du territoire

1. Des vallées structurantes

les grandes vallées
les villes.


2. Des espaces protégés
les espaces forestiers
les parcs nationaux

Les diversités des milieux du territoire français


I. les grandes structures du territoire


1. l'environnement maritime

MANCHE des mers fréquentées

 la façade méditerranéenne


2. les reliefs


 ligne Bayonne-Nîmes à l'ouest de laquelle dominant les plaines fluviales

 Monts du Jura dominant à l'est


II - Des climats tempérés


1. Dégradation du climat de l'ouest à l'est

 climat océanique

 climat continental


2. Particularités climatiques


 influence méditerranéenne

 dégradation du climat avec la hauteur


III - La mise en valeur du territoire


1. Des vallées structurantes

 les grandes vallées

 les villes.

2. Des espaces protégés

 les espaces forestiers

 les parcs nationaux

TITRE : La diversité des milieux du territoire français

