



## Les enjeux de la présence française dans les îles de l'océan Indien

### 1 Des intérêts économiques

« La France occupe une position de choix dans cette région stratégique, qui voit passer annuellement 30 % du trafic mondial de pétroliers. Grâce aux îles Éparses, l'État détient une ZEE de 636 000 km<sup>2</sup>. Soit une bonne moitié du canal du Mozambique.

Ce dernier possède un énorme potentiel énergétique qui en ferait "une prochaine mer du Nord en puissance", selon un rapport de l'*United States Geological Survey* de 2010. Des entreprises pétrolières françaises prospectent aux alentours des îles Éparses depuis 2008. Et selon les études, l'île Juan de Nova, située presque à mi-chemin entre Madagascar et le Mozambique, pourrait renfermer 6 à 12 milliards de barils de pétrole, l'équivalent de 10 ans de consommation française.

Alors que le ministère français de l'Environnement vient de renouveler les permis d'exploration des entreprises, la présence avérée de pétrole pourrait pousser Madagascar à réactiver un contentieux de souveraineté qui remonte aux années 1970<sup>1</sup>.

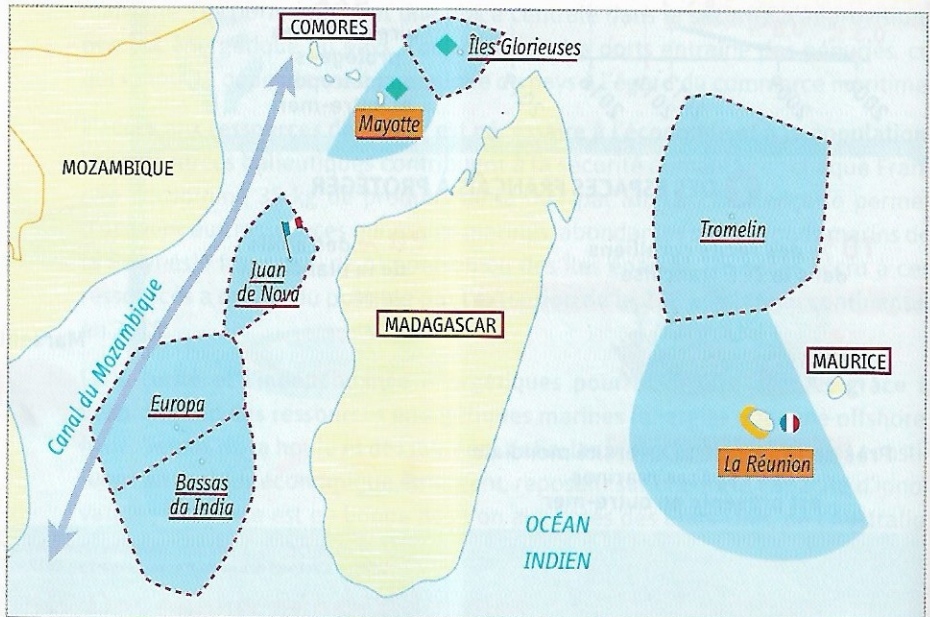
D'après A. Barbier, « Le Mozambique, futur allié stratégique de la France dans l'océan Indien ? », *Le Monde*, 30 octobre 2015.

1. Madagascar revendique les îles Europa, Bassas da India et Juan de Nova.

Vidéo +

Les enjeux de l'île de Tromelin

hatier-clic.fr/20gt206



#### 1. Des enjeux de souveraineté et de puissance

**Mayotte** département français

îles Éparses, district des TAAF (Terres Australes et Antarctiques françaises)

forces de souveraineté

détachement militaire

**Tromelin** possession contestée par des pays voisins

**MAURICE** pays contestant la souveraineté française

#### 2. Des enjeux économiques

ZEE française riche en ressources halieutiques et/ou énergétiques

route maritime

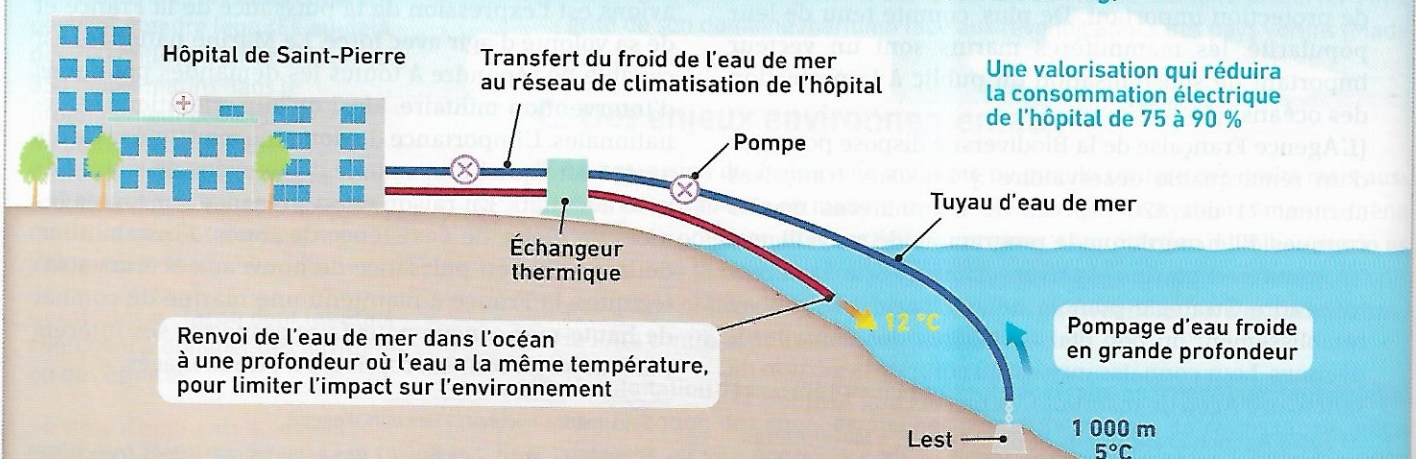
#### 3. Des enjeux environnementaux

parc naturel marin (PNM)

réserve marine

### 2 Les îles françaises de l'océan Indien

#### La climatisation par l'eau de mer (SWAC : Sea Water Air Conditioning)



Sources : CHU de La Réunion, EDF, ADEME, info.re, 16 juillet 2019 et usinenouvelle.com, 1<sup>er</sup> février 2019.

### 3 La valorisation énergétique de la mer



#### 4 La lutte contre la pêche illégale

« Le patrouilleur des affaires maritimes OSIRIS II est de retour à quai après sa première mission de surveillance d'un mois et demi qui l'a conduit de La Réunion vers les îles australes. [...] Cette première mission a consisté en la recherche d'infractions à la réglementation des pêches. Couplée à une surveillance satellitaire permanente de la zone (photo, radar, balises AIS et VMS), la présence d'un moyen maritime permet de se porter rapidement sur les cibles détectées par satellite pour confirmer ou infirmer la présence d'un navire et procéder à son contrôle. La patrouille a aussi permis de faire mieux connaître le navire par les personnels scientifiques et techniques sur les districts et notamment son potentiel pour assurer, en complément des missions de surveillance, la réalisation de campagnes scientifiques, [...] par exemple pour soutenir l'effort de recherche pour améliorer la compréhension du rôle des océans dans les évolutions du climat.

De prochaines missions sont d'ores et déjà programmées pour 2020, tant dans les eaux australes que dans les zones tropicales de l'océan Indien, en coopération avec les États voisins, partenaires de la lutte contre les activités de pêche illicites. »


« Lutte contre la pêche illicite », reunion.gouv.fr, 15 novembre 2017, © Dila.



#### Plan national d'actions en faveur des tortues marines

sur les territoires français du sud-ouest de l'océan Indien 2015-2020  
Mayotte, Réunion, Îles Éparses

##### Plaquette d'information



#### 5 La protection des tortues marines

Le Plan national d'actions a pour objectif la conservation de tortues marines menacées par les activités humaines. Les ZEE des îles françaises présentent une grande diversité de milieux et d'habitats favorables au développement des tortues marines.

#### PARCOURS 1 Lire et comprendre les documents

- Doc. 2** Pourquoi la ZEE française est-elle particulièrement étendue et si dispersée dans cette partie de l'océan Indien ? Quelle est son origine historique ? Par qui et pourquoi est-elle contestée ?
- Doc. 1 et 2** Quels sont les enjeux économiques de la présence française dans cette région ? Montrez qu'ils concernent différentes échelles, locale, nationale et internationale.
- Doc. 2 et 5** Pourquoi et comment la France développe-t-elle une politique environnementale dans sa ZEE ?
- Doc. 4** Quels sont les acteurs de la lutte contre la pêche illégale ? Montrez que cette lutte est un enjeu de développement durable à travers ses trois piliers (économique, social, environnemental) pour la France comme pour les pays voisins.
- Doc. 3** Pourquoi une telle valorisation de la mer est-elle importante pour La Réunion ? Pensez à son climat, à sa localisation et à leurs conséquences en matière d'approvisionnement énergétique.

#### PARCOURS 2 Analyser les contraintes et les ressources d'une situation géographique

Caractérisez les enjeux présentés dans chaque document et les politiques actives mises en œuvre par la France pour y répondre. Vous pouvez vous appuyer sur le tableau suivant.

	Enjeux	Politique
Doc. 1		
Doc. 2		
Doc. 3		
Doc. 4		
Doc. 5		

**BILAN DU PARCOURS 1 OU 2** • Mettez en évidence les enjeux de la présence française dans les îles de l'océan Indien et les réponses apportées par la France dans ce contexte régional.