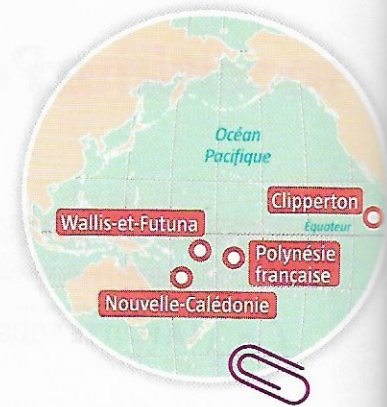


La France, une puissance du Pacifique ?



REPÈRES

- **4 territoires français** : Clipperton, Nouvelle-Calédonie, Polynésie française, Wallis-et-Futuna
- **608 000 habitants** : population totale
- **22 900 km²** : superficie
- **6 927 000 km²** : superficie maritime (ZEE et prolongements)
- **11 000 à 17 000 km** : distance par rapport à la métropole

A La France dans le Pacifique: un héritage historique



Revue, *Tahiti Pacifique*, mars-avril 2019

1 Hao, atoll* polynésien de l'archipel des Tuamotu

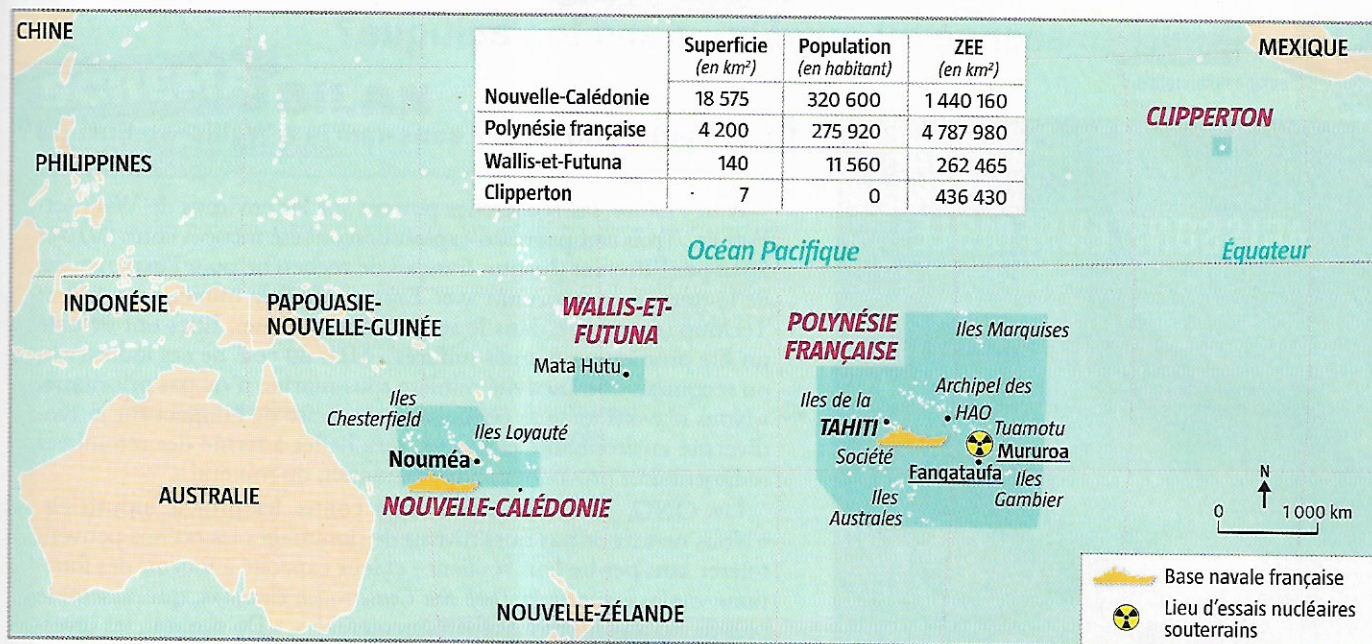
Hao (1000 habitants, 47 km²) fut une base aérienne lors des essais nucléaires menés par la France en Polynésie entre 1966 et 1996. Eaux et sol ont été contaminés. Un niveau de pollution élevé a aussi été observé (métaux lourds...) et une dépollution a débuté en 2009. Dans son très étendu lagon de 720 km², un grand projet chinois de ferme aquacole fait débat depuis son annonce en 2013.

VIDÉO

« Secrets d'info : Hao, un ancien centre d'essais nucléaire transformé en ferme aquacole géante ». 3'27", France Inter, mai 2016.
www.lienmini.fr/geotile-76



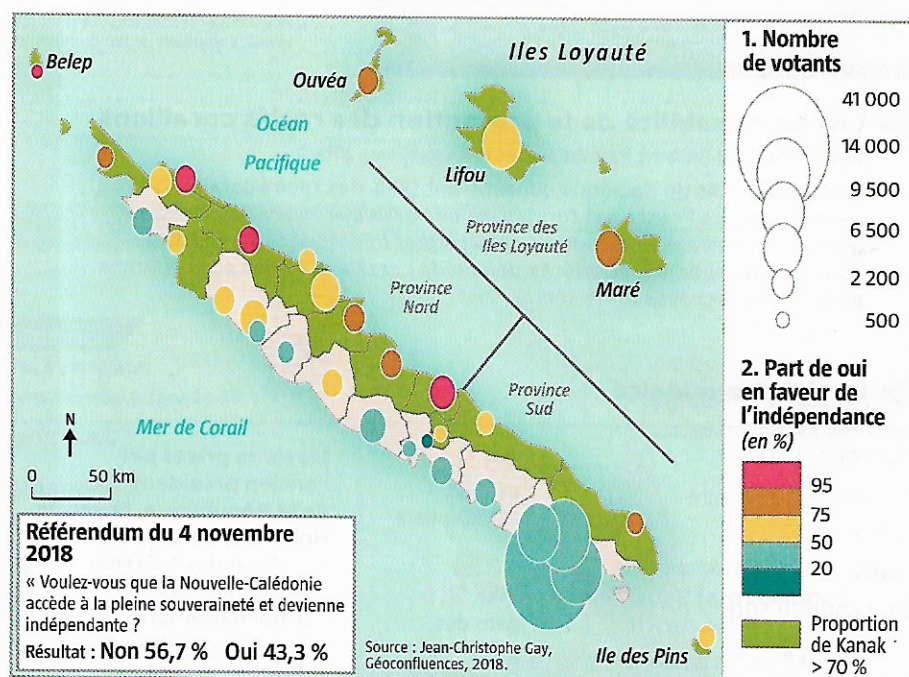
2 De petits territoires insulaires et de grands espaces maritimes



3 Près de deux siècles de présence française dans l'océan Pacifique

1842-1888	La France constitue son empire colonial dans le Pacifique.
1998	La Nouvelle-Calédonie est une collectivité spécifique.
2003	La Polynésie française devient une collectivité d'Outre-mer (COM) et Wallis-et-Futuna une COM à statut particulier.
2007	Clipperton est placée sous administration directe du gouvernement français.
2019	Annnonce d'un 2 ^e référendum en Nouvelle-Calédonie pour septembre 2020.

4 Nouvelle-Calédonie: entre acceptation et contestation de la souveraineté française



ITINÉRAIRE 1

QUESTIONNER LES DOCUMENTS

- En quoi le cas de l'atoll de Hao résume-t-il le poids du passé et les principaux enjeux dans cet espace maritime français ? (**doc. 1**)
- Les territoires du Pacifique représentent-ils des atouts pour la France ? Dans quelles limites ? (**doc. 2 et repères p. 76**)
- Quelles sont les spécificités des relations entre la France et la Nouvelle-Calédonie ? (**doc. 3 et 4**)
- En quoi l'île Clipperton occupe-t-elle une place marginale ? (**docs 2 et 3**)

ITINÉRAIRE 2

CLASSER DES INFORMATIONS

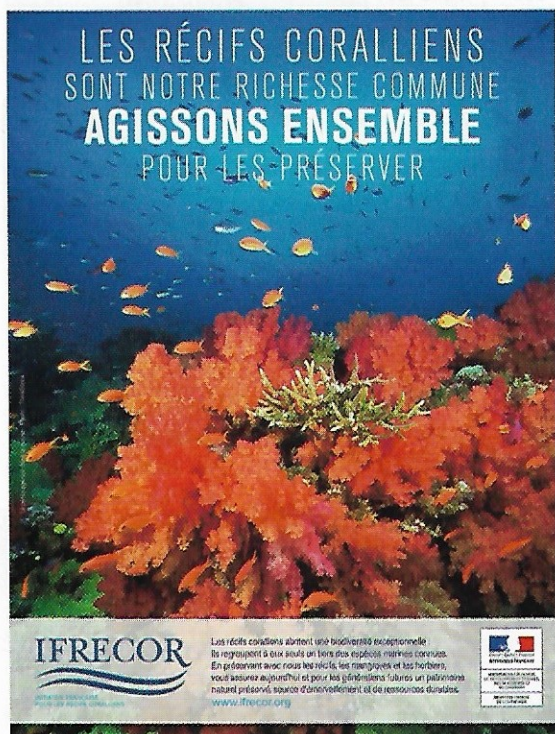
Sélectionnez les informations qui caractérisent la puissance française dans le Pacifique en vous appuyant sur les axes suivants :

- Origines
- Points forts
- Fragilités



B

Quelle présence aujourd'hui dans le Pacifique ?



6 Un eldorado minier sous-marin à Wallis-et-Futuna ?

Pour l'heure, les recherches portent sur les environs de Wallis-et-Futuna. Trois campagnes d'exploration ont été menées entre 2010 et 2013 par l'Ifremer (Institut français de recherche pour l'exploitation de la mer), en consortium avec Eramet (groupe minier mondial) et Technip (entreprise dans le secteur énergétique). Elles ont détecté un site prometteur d'amas sulfurés¹. Mais du côté de ces industriels, on reconnaît que l'activité minière sous-marine n'est pas prioritaire. « Nous n'avons aucune connaissance précise de l'impact sur la biodiversité environnante et ni quel sera l'effet à terme des retombées sédimentaires provoquées par l'extraction du minerai ».

Les ONG, elles, s'insurgent déjà contre les projets industriels. « Nous ne savons pas quel niveau de dommages les océans peuvent tolérer sans perdre leur résilience et leur capacité à fournir des fonctions vitales », alerte la *Deep Sea Conservation Coalition*, qui rassemble plus de 70 organisations environnementales. « De surcroît, les investissements nécessaires à la mise en service d'une mine sous-marine sont colossaux ».

Richard Hiault, « Les abysses, nouvel eldorado minier », *Les Échos*, 24 juin 2018.

1. des cheminées sulfurées crachent des panaches d'eau acide qui contiennent, notamment, de grandes quantités de fer, de cuivre et de zinc.

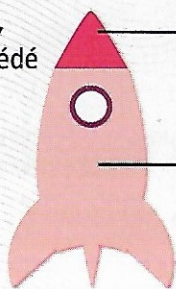
5 La responsabilité de la protection des récifs coralliens

Affiche de l'IFRECOR (Initiative française pour les récifs coralliens), 2019.

Les collectivités du Pacifique concentrent 90 % des récifs coralliens de la France. La France est fondatrice de l'Initiative internationale pour les récifs coralliens (*International Coral Reef Initiative*) qui veut lutter contre la dégradation accélérée des récifs coralliens et des écosystèmes associés (mangroves et herbiers).

7 La dette nucléaire


De 1966 à 1996, la France a procédé à 193 essais dans le Pacifique sud



46 tirs depuis l'atmosphère

147 tirs dans des puits souterrains

2 000 résidents dans les archipels concernés



1 000 dossiers d'indemnisation

25 personnes indemnisées ou en voie de l'être

Mesures prises par l'ancien président de la République, François Hollande, en 2016 :

- révision des traitements des demandes d'indemnisation des victimes des essais ;
- développement du service d'oncologie au centre hospitalier de Tahiti ;
- dotation annuelle de 150 millions d'euros qui vise à compenser la perte économique engendrée par la cessation des essais en 1996 ;
- démantèlement des installations et dépollution de l'atoll de Hao.

LaCroix.com, 2016.

ITINÉRAIRE 1

QUESTIONNER LES DOCUMENTS

- 1 Quelles sont les tensions entre valorisation de ressources exceptionnelles et protection de milieux fragiles ? (**doc. 5 et 6**)
- 2 Comment la France essaie-t-elle de rembourser sa « dette nucléaire » envers la Polynésie ? (**doc. 7**)

ITINÉRAIRE 2

RÉALISER UNE SYNTHÈSE

À partir de ces documents et des cartes France pages 88 et 89, montrez en quoi l'océan Pacifique présente d'importants enjeux économiques, environnementaux et stratégiques pour la France.