

À partir des cartes ci après, complétez la légende du croquis donnée ici en choisissant les bonnes indications graphiques + réalisation de la carte :

## **LE SAHARA : RESSOURCES, CONFLITS**

PB : comment s'imbriquent ressources et conflits dans un désert qui attise les convoitises ?

I – unité d'une région morcelée

- Les frontières : 15000 km
- le littoral méditerranéen, polarise l'espace depuis le XXe siècle
- le Sahara
- le Sahel
- les peuples sahariens (Touaregs, Toubous, Maures)

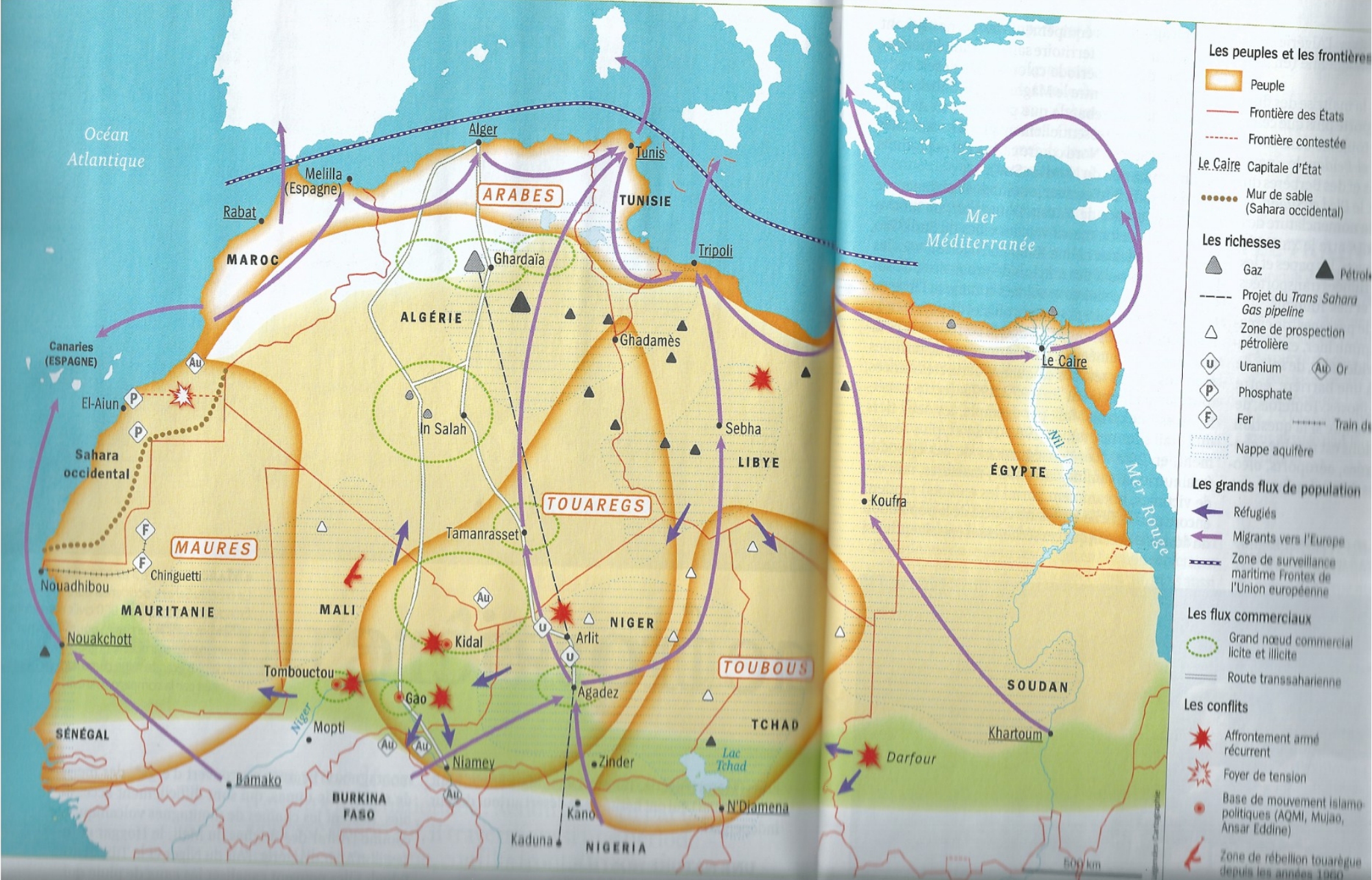
II – des ressources sans conflit, un espace traversé

- pétrole et hydrocarbures
- mines de fer
- migrations traditionnelles vers l'Europe
- nouvelles voies de la migration
- barrière de l'UE
- littoral touristique : utilisé ou potentiel ou en attente d'un retour de stabilité

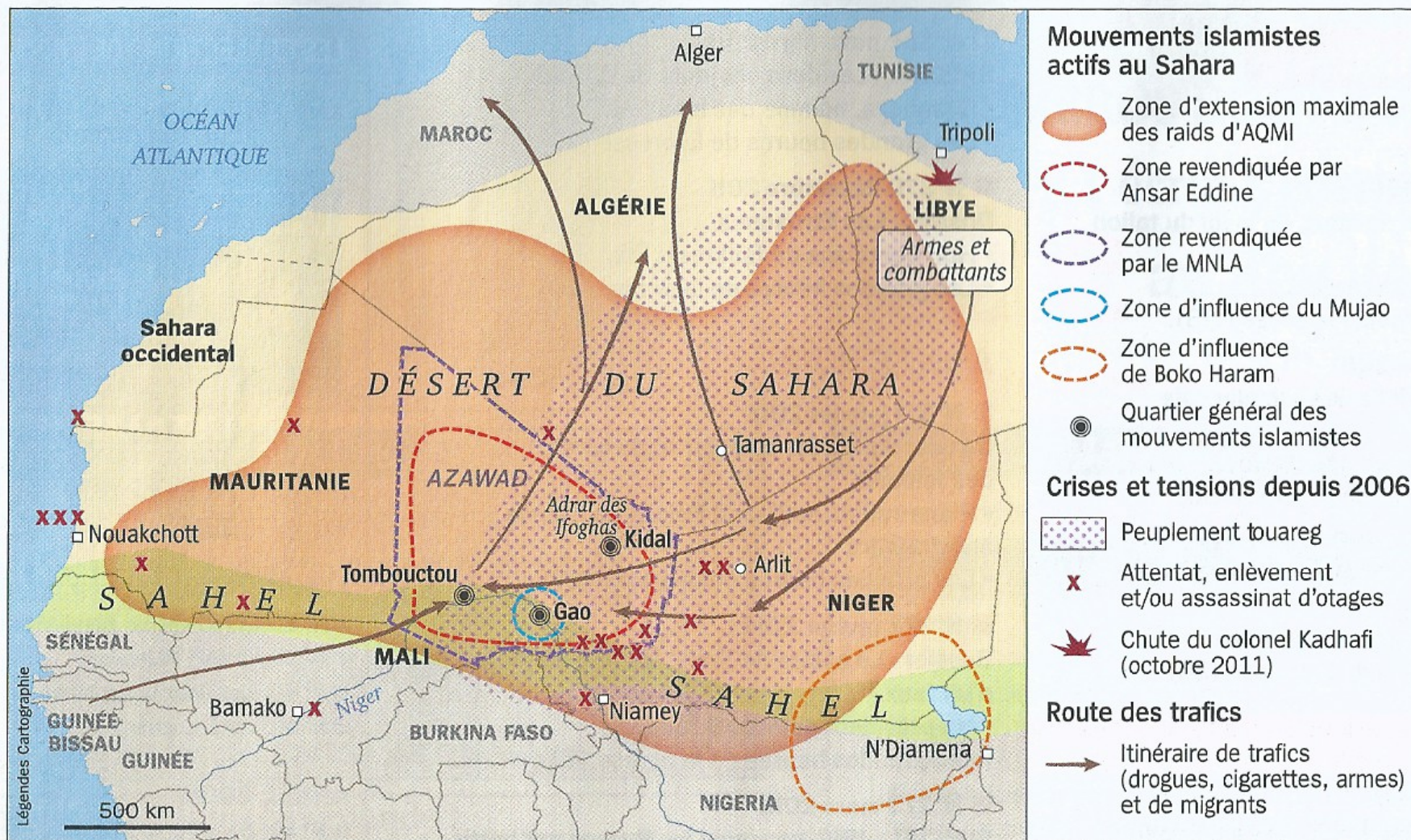
III – des conflits et des ressources

- les trafics traversant le Sahara
- uranium et or dans les régions instables
- chute de Khadafi et retour des combattants (fin 2011)
- pays ayant connu le printemps arabe
- conflits armés
- zone d'extension maximale des activités d'AQMI
- réfugiés





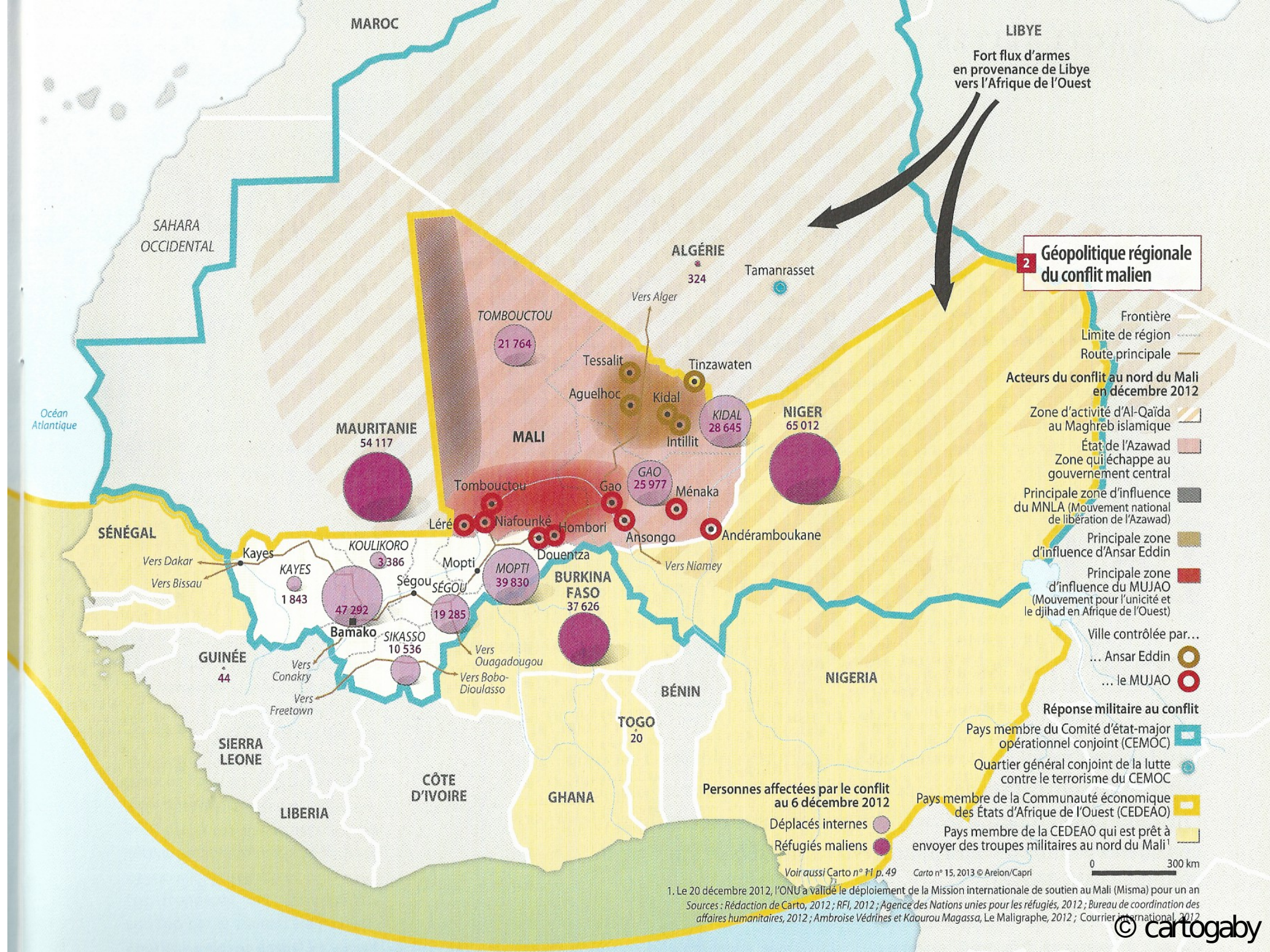




## UN TERRITOIRE SOUS HAUTE TENSION

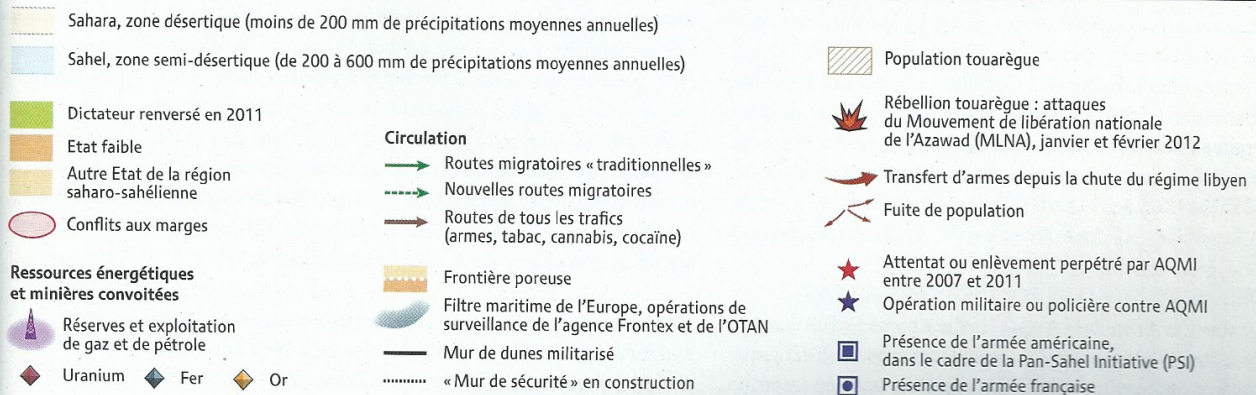
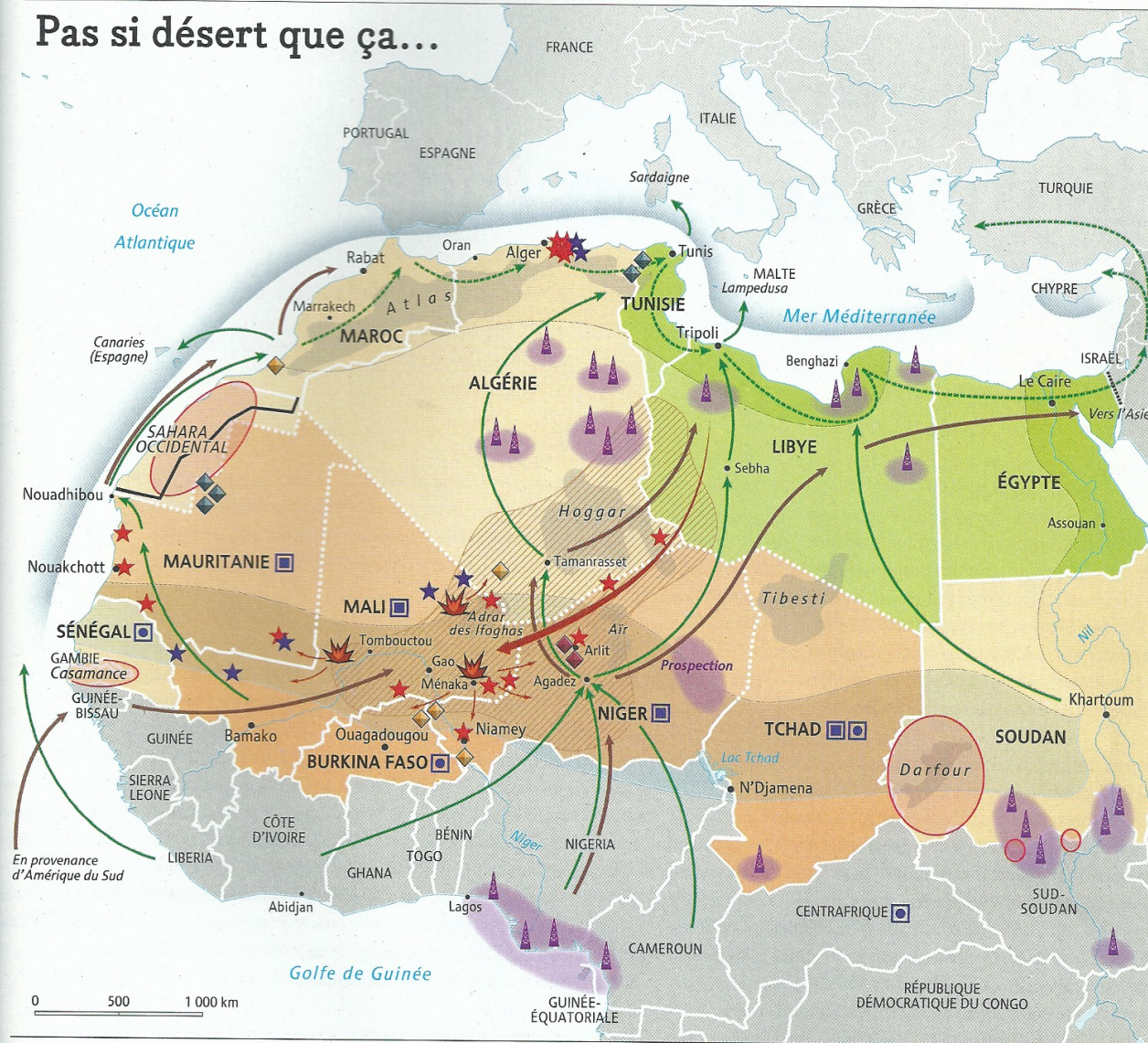
En plus d'AQMI, de nombreux groupes terroristes (tantôt de connivence, tantôt en opposition) ont vu le jour. La chute de Kadhafi, en Libye, a accentué la déstabilisation de la région en entraînant le retour dans leur pays de milliers de mercenaires et de soldats ainsi qu'un important trafic d'armes.





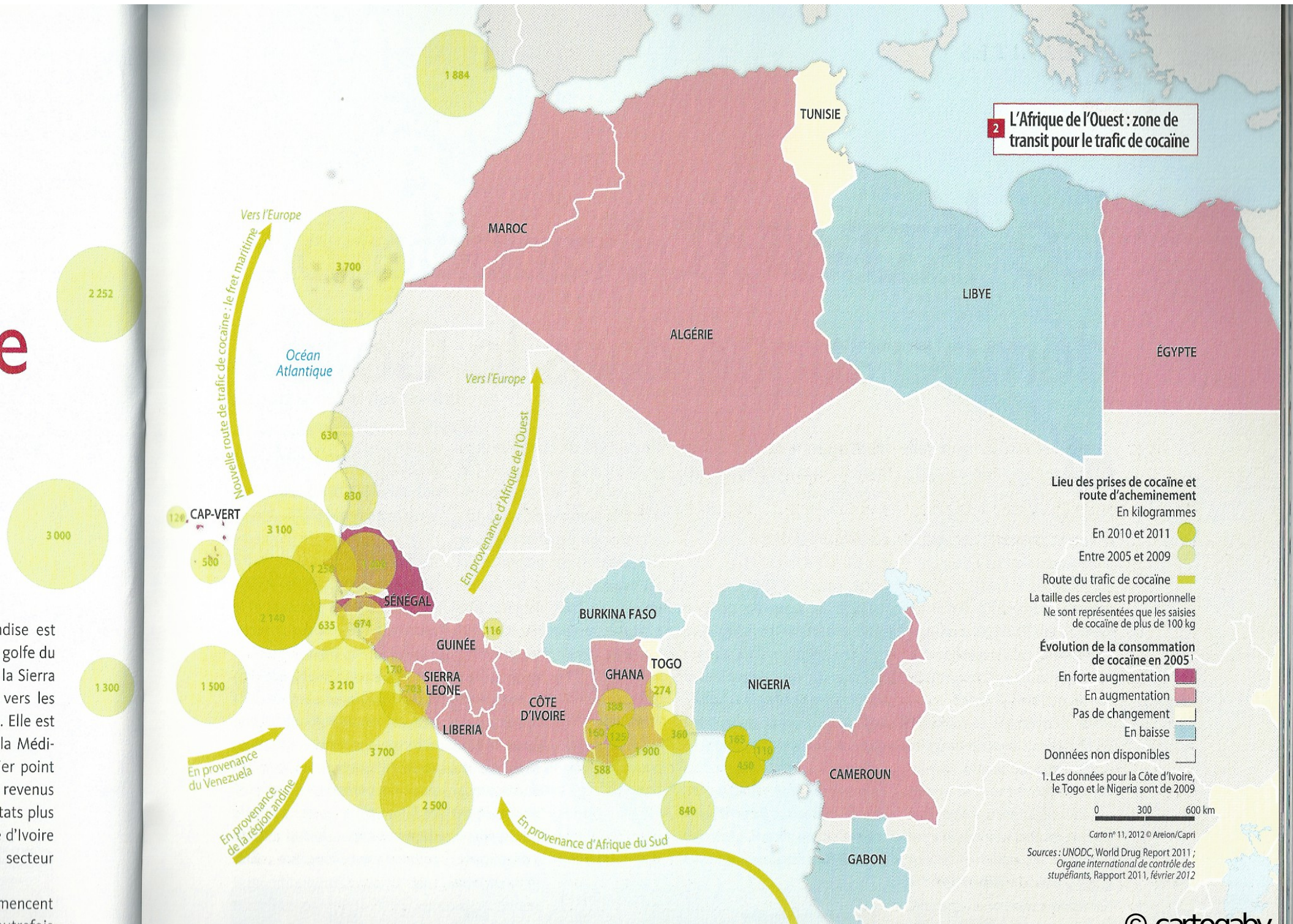


# Pas si désert que ça...

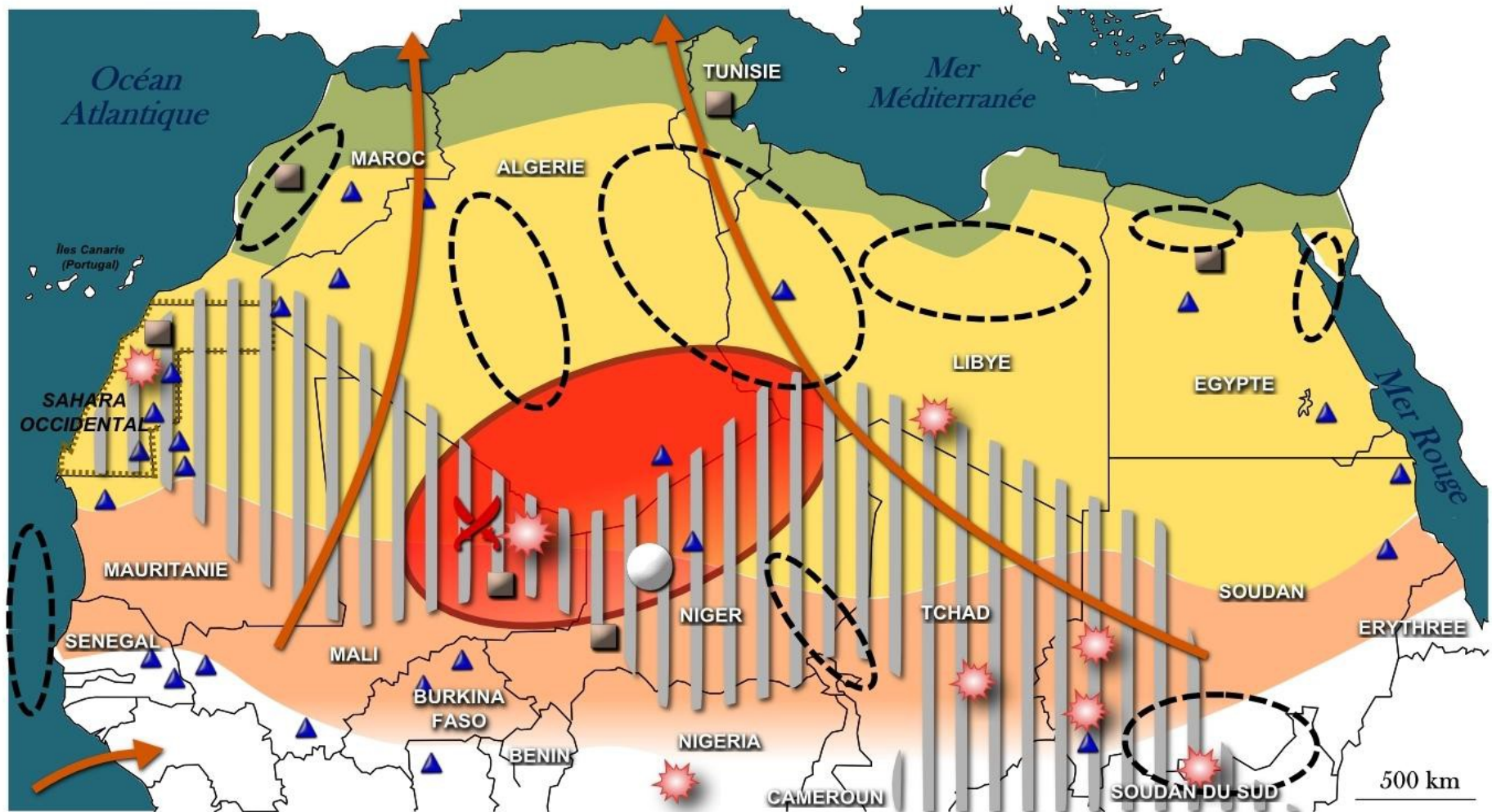




## 2 L'Afrique de l'Ouest : zone de transit pour le trafic de cocaïne







**1. Une région située entre l'Afrique septentrionale et l'Afrique subsaharienne**

- L'Afrique septentrionale : une région méditerranéenne
- Le Sahara : une zone désertique aride
- Le Sahel : une région semi-aride

**2. Des ressources nombreuses et convoitées**

- Hydrocarbures
- Fer, étain cuivre, or ...
- Phosphates
- Uranium

**3. Un espace sous haute tension**

- Flux illicites en tout genre (contrebande, drogue, armes, clandestins ...)
- Territoire sans statut sous contrôle marocain
- Conflit en 2012
- Touareg s'opposant aux pouvoirs centraux
- Base de replis et d'action d'AQMI
- Zone grise


# REALISATION DU CROQUIS



À partir des cartes ci après, complétez la légende de la carte donnée ici en choisissant les bonnes indications graphiques + réalisation de la carte :

## LE SAHARA : RESSOURCES, CONFLITS

PB : comment s'imbriquent ressources et conflits dans un désert qui attise les convoitises ?



I – unité d'une région morcelée

- Les frontières : 15000 km

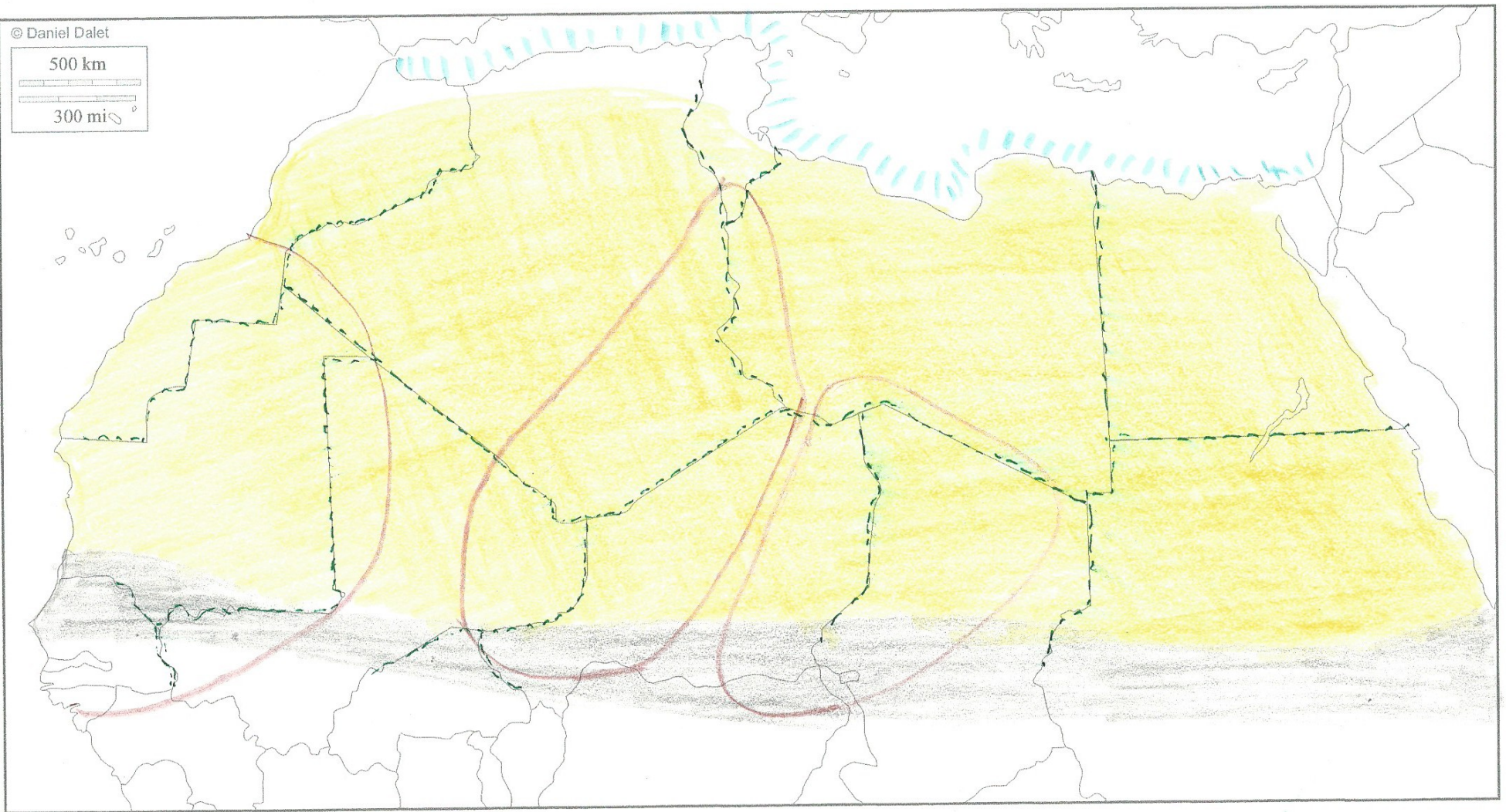
- le littoral méditerranéen, polarise l'espace depuis le XXe siècle

- le Sahara

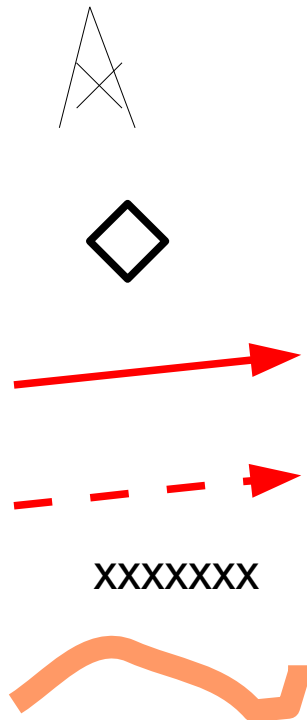
- le Sahel

- les peuples sahariens (d'ouest en est : Maures, Touaregs et Toubous)









II – des ressources sans conflit, un espace traversé

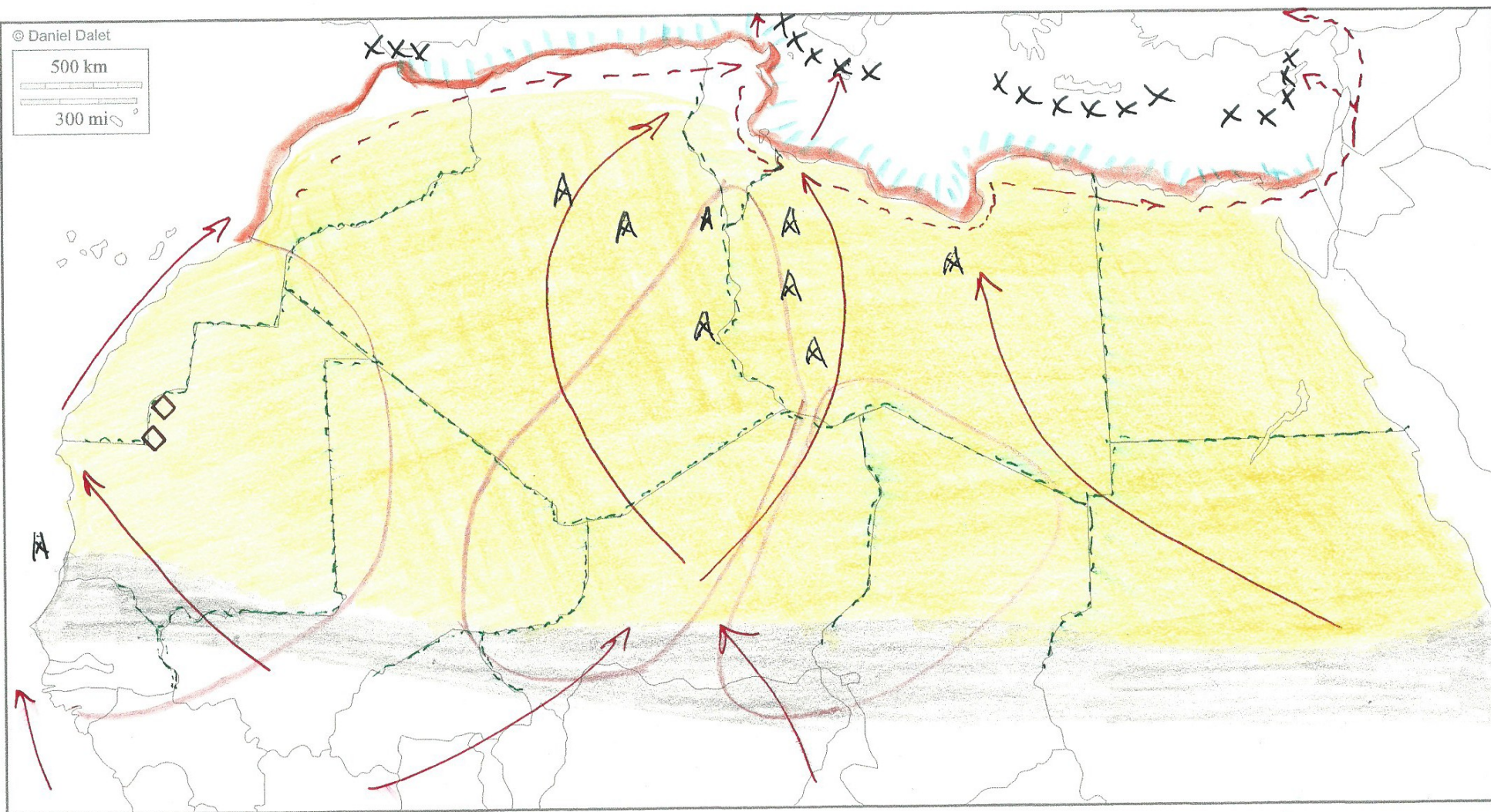
- pétrole et hydrocarbures
- mines de fer
- migrations traditionnelles vers l'Europe
- nouvelles voies de la migration
- barrière de l'UE
- littoral touristique : utilisé ou potentiel ou en attente d'un retour de stabilité



© Daniel Dalet


500 km

300 mi

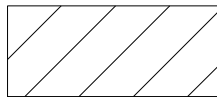




### III – des conflits et des ressources

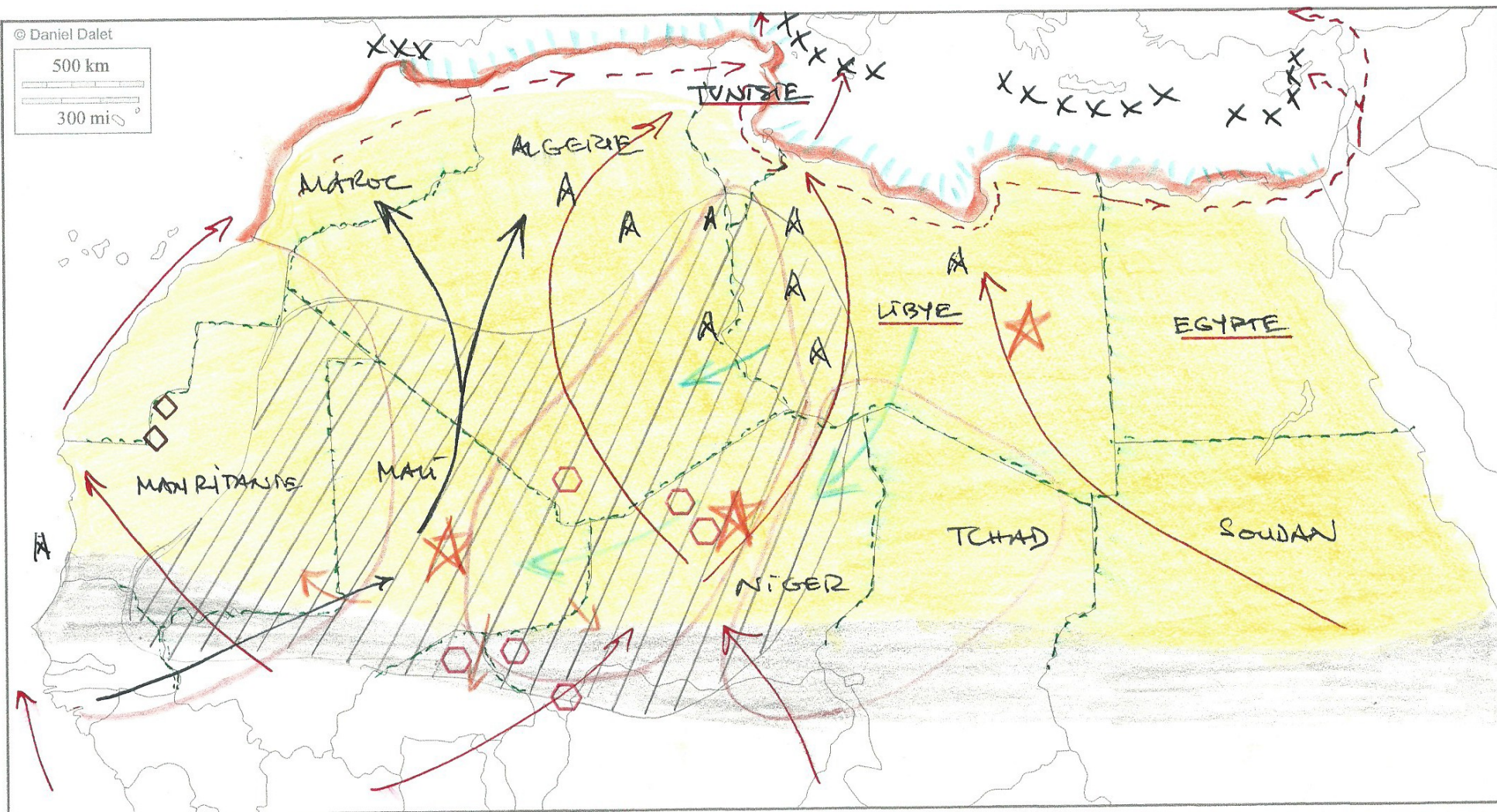


LIBYE



- les trafics traversant le Sahara
- uranium et or dans les régions instables
- chute de Khadafi et retour des combattants (fin 2011)
- pays ayant connu le printemps arabe
- conflits armés
- zone d'extension maximale des activités d'AQMI
- réfugiés







Dernière touche : quelques noms pour bien montrer aux correcteurs que vous savez plein de choses en termes de repères géographiques...



© Daniel Dalet

500 km

300 mi

Atlantique

