

OFFRIR LE MONDE

INTERNATIONAL

## Timor oriental, un territoire convoité

La situation stratégique et les richesses en pétrole et en gaz de cette moitié d'île de l'Asie du Sud-est suscite l'appétit des puissances indonésienne, australienne et chinoise.

Par Mathilde Costil et Véronique Malécot

Publié le 06 septembre 2019 à 15h31 - Mis à jour le 06 septembre 2019 à 16h42

• Lecture 1 min.

Article réservé aux abonnés

### Une richesse pétrolière convoitée par l'Australie

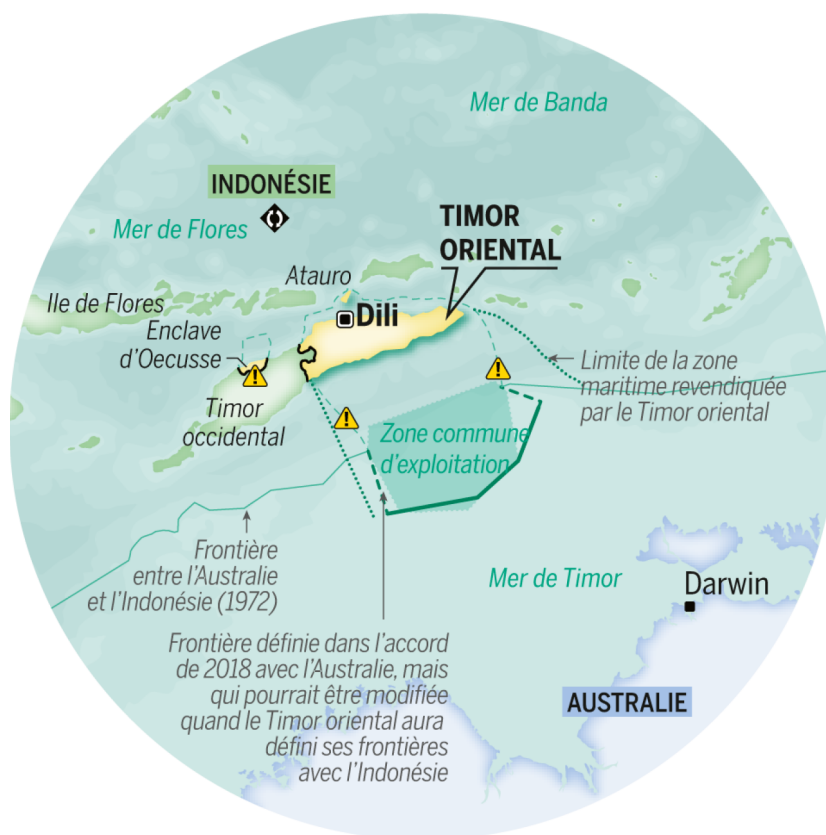
Entre l'Australie et le Timor oriental, les relations sont complexes, du fait de la présence d'immenses réserves de gaz et de pétrole dans la mer de Timor, qui sépare les deux Etats. Longtemps exploitée au profit de l'Australie, cette richesse est essentielle pour le Timor oriental.

- 
- La carte illustre la région de Timor et l'Australie. Elle met en évidence la frontière entre l'Australie et l'Indonésie (1972), la zone commune d'exploitation pétrolière, et le pipeline reliant la zone d'exploitation à Darwin en Australie. Les zones d'hydrocarbures en voie d'épuisement sont également indiquées. Les lieux mentionnés incluent Dili, Suai, Betano, Viqueque, Atauro, et Greater Sunrise. Les mers de Banda, Flores, et Timor sont également nommées.

- INFOGRAPHIE LE MONDE

Les relations avec l'Indonésie, ancienne puissance occupante, sont aujourd'hui apaisées, après de longues années de conflit qui ont fait entre 100 000 et 200 000 morts dans un pays comptant à l'époque 700 000 habitants. Voisin direct, il est devenu le partenaire économique essentiel.

- ◆ Un tiers des importations du Timor oriental proviennent d'Indonésie
- ⚠ Frontière toujours objet de discussions avec l'Indonésie
- Frontière maritime de facto (Ligne médiane)









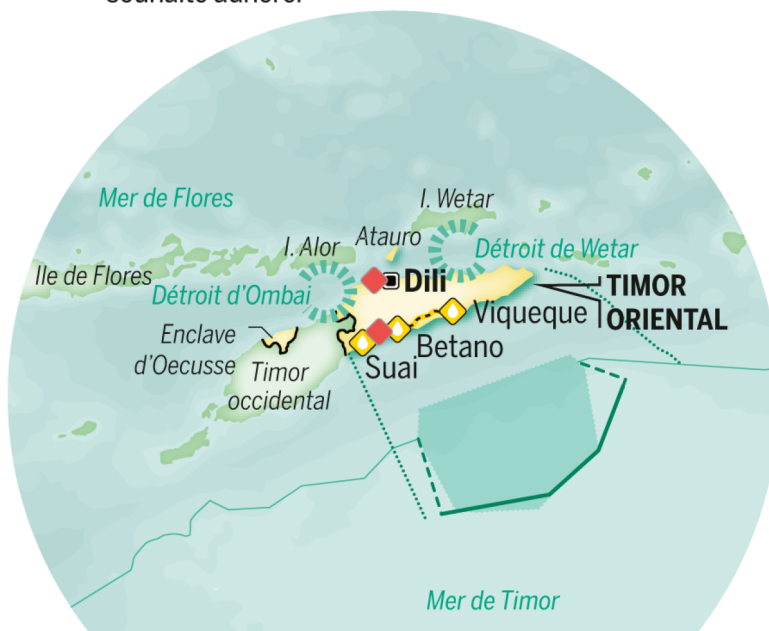
INFOGRAPHIE LE MONDE

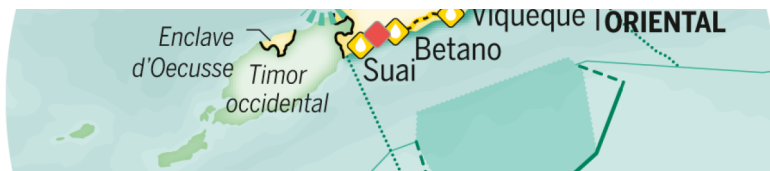
### Une implantation chinoise croissante

Comme partout dans la région, la Chine investit et s'implante dans un contexte de confrontation avec les Etats-Unis qui s'inquiètent pour leurs intérêts.



-  Route du commerce maritime international
-  Voie maritime permettant la libre circulation des navires et un accès rapide à la route commerciale
-  Détroit stratégique utilisé par les Etats-Unis pour la circulation de sous-marins
-  Investissements chinois au Timor oriental (construction de bâtiments publics, et d'infrastructures de transports)
-  Présence militaire chinoise
-  Infrastructure portuaire contrôlée par les Chinois
-  Présence militaire américaine
-  Pays de l'Association des nations de l'Asie du Sud-Est (Asean) à laquelle le Timor oriental souhaite adhérer





INFOGRAPHIE LE MONDE

- **XVI<sup>e</sup> siècle.** Les Portugais colonisent l'île de Timor.
- **1859.** Le Portugal cède la partie occidentale de l'île aux Hollandais. Elle deviendra indonésienne lors de l'indépendance de l'Indonésie, en 1945.
- **1975.** Le 28 novembre, le Front révolutionnaire du Timor oriental indépendant déclare l'indépendance du pays. Le 7 décembre, l'Indonésie envahit le territoire.
- **1976.** L'Australie reconnaît l'annexion par l'Indonésie et bloque les motions sur l'autodétermination du Timor oriental à l'ONU, jusqu'en 1998.
- **1989.** L'Australie signe avec l'Indonésie le traité du Timor Gap, instaurant l'exploitation commune des hydrocarbures, très largement en sa faveur.
- **1991.** L'armée indonésienne massacre 250 personnes à Dili, dans le cimetière de Santa-Cruz.
- **1999.** 78,50 % des Timorais votants se prononcent pour l'indépendance lors d'un référendum sous l'égide de l'ONU.
- **2002.** Le Timor oriental devient indépendant.
- **2011.** Le Timor oriental demande à rejoindre l'Asean. Ses pays membres sont réticents, en raison de sa fragilité économique et de l'influence de la Chine sur le pays.
- **2018.** Traité avec l'Australie sur l'exploitation des hydrocarbures et la délimitation de la frontière internationale.

¶ Sources : D. Willis, « Timor-Leste's Complex Geopolitics: the Local, the Regional and the Global » ; C. Cabasset, « Entre Timor oriental et Australie, l'enjeu frontalier des ressources maritimes », *Asialyst* ; D. Ortolland et J.P. Pirat, *Geopolitical Atlas of the Oceans*, Technip, 2017 ; ONG Lao Hamatuk ; Democracy Index 2018 ; Gouvernement du Timor oriental ; PNUD ; Insee ; Forum économique mondial

**Mathilde Costil et Véronique Malécot**

## Services