

AXE II

LES FRONTIERES EN DEBAT

JALON 1

RECONNAITRE LA FRONTIERE : LA
FRONTIERE GERMANO POLONAISE DE
1939 A 1990, ENTRE GUERRE ET
DIPLOMATIE

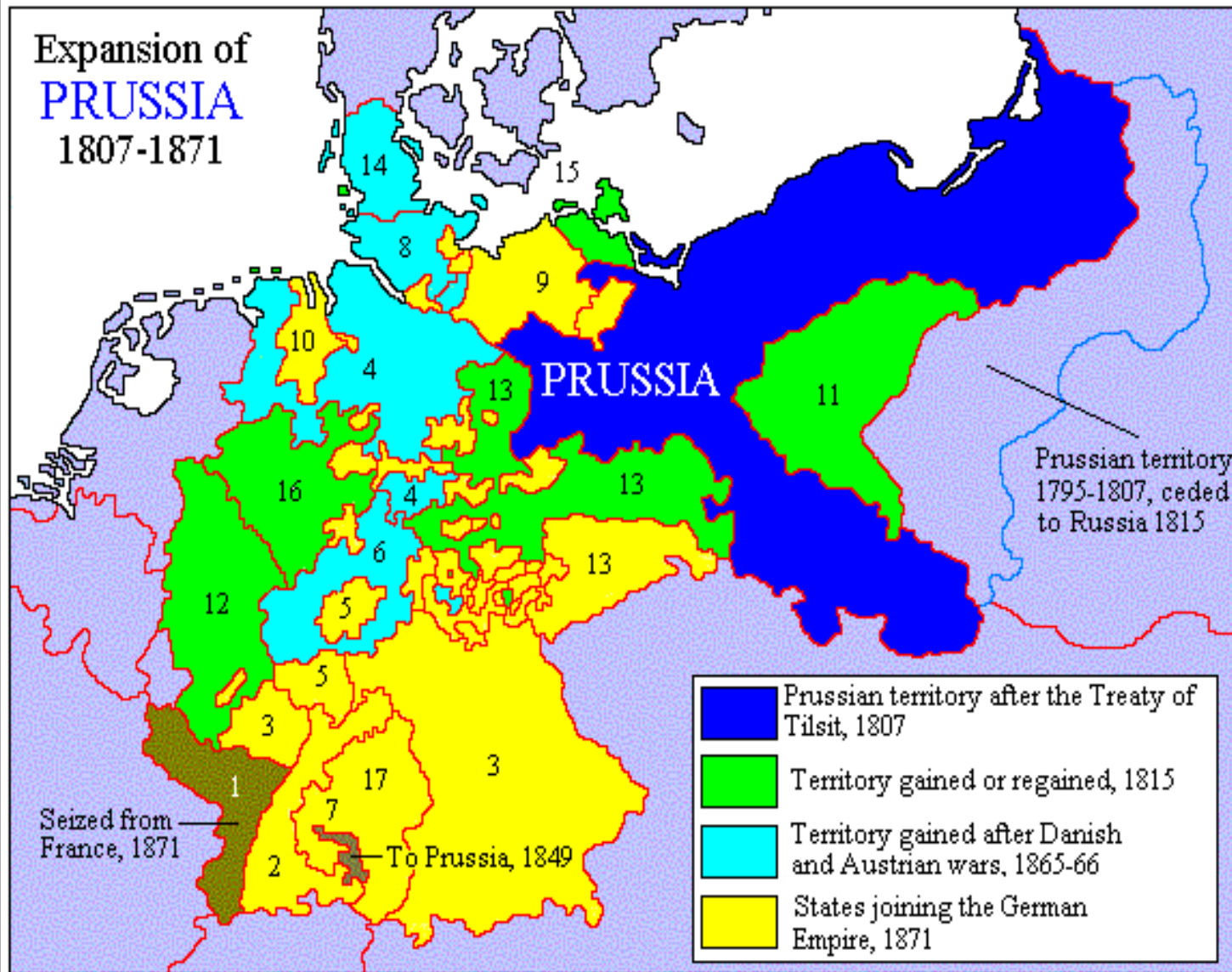
AVANT 1945

En résumé....



L'héritage de l'unification tardive de l'Allemagne (Remise en perspective XIXe)

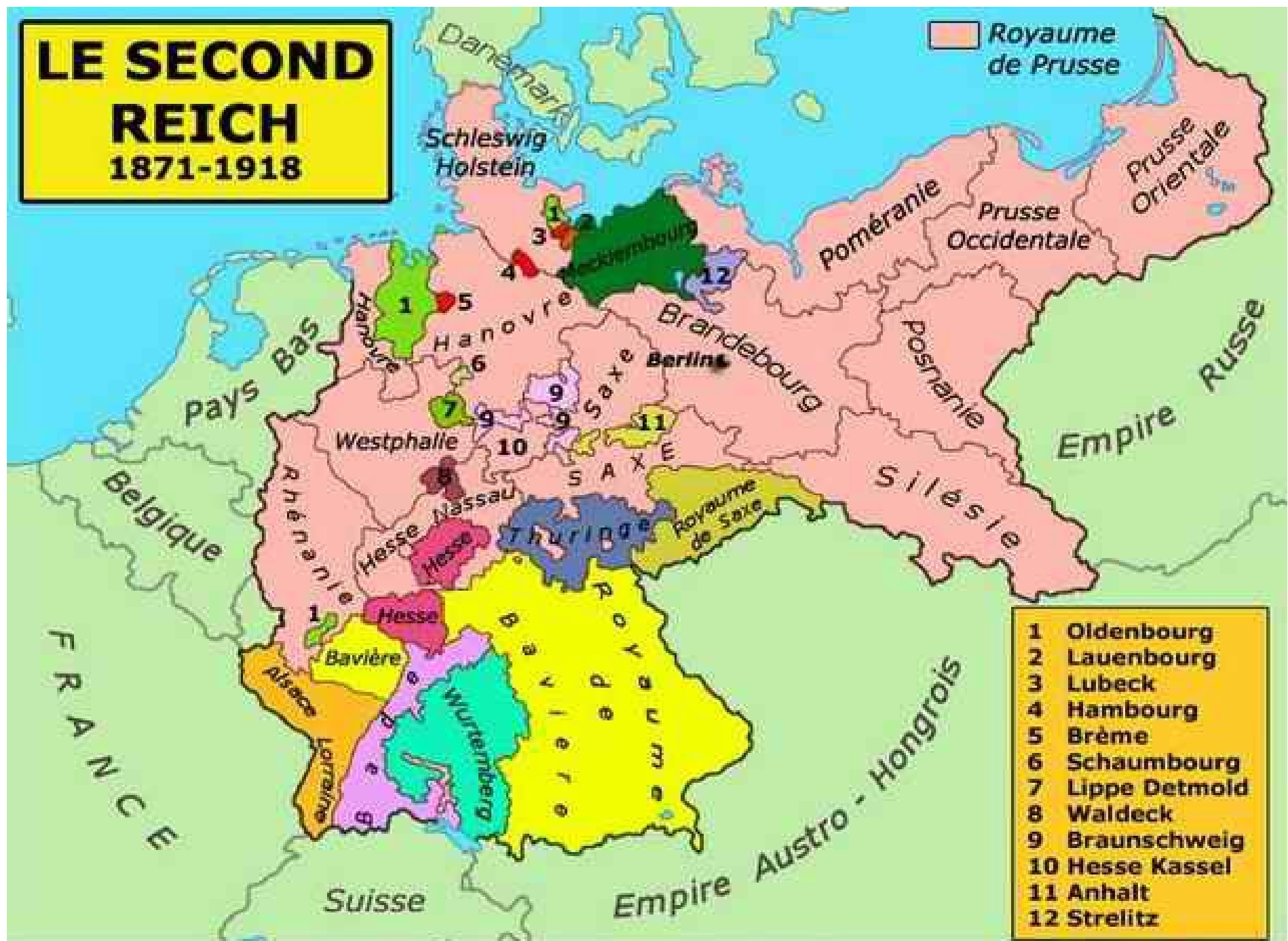
Expansion of PRUSSIA 1807-1871



1. Alsace-Lorraine
2. Baden
3. Bavaria
4. Hanover
5. Hesse
6. Hesse-Nassau
7. Hohenzollern
8. Holstein
9. Mecklenburg
10. Oldenburg
11. Posen
12. Rhine Province
13. Saxony
14. Schleswig
15. Swedish Pomerania
16. Westphalia
17. Wurttemberg

La situation après la première guerre mondiale

LE SECOND REICH 1871-1918



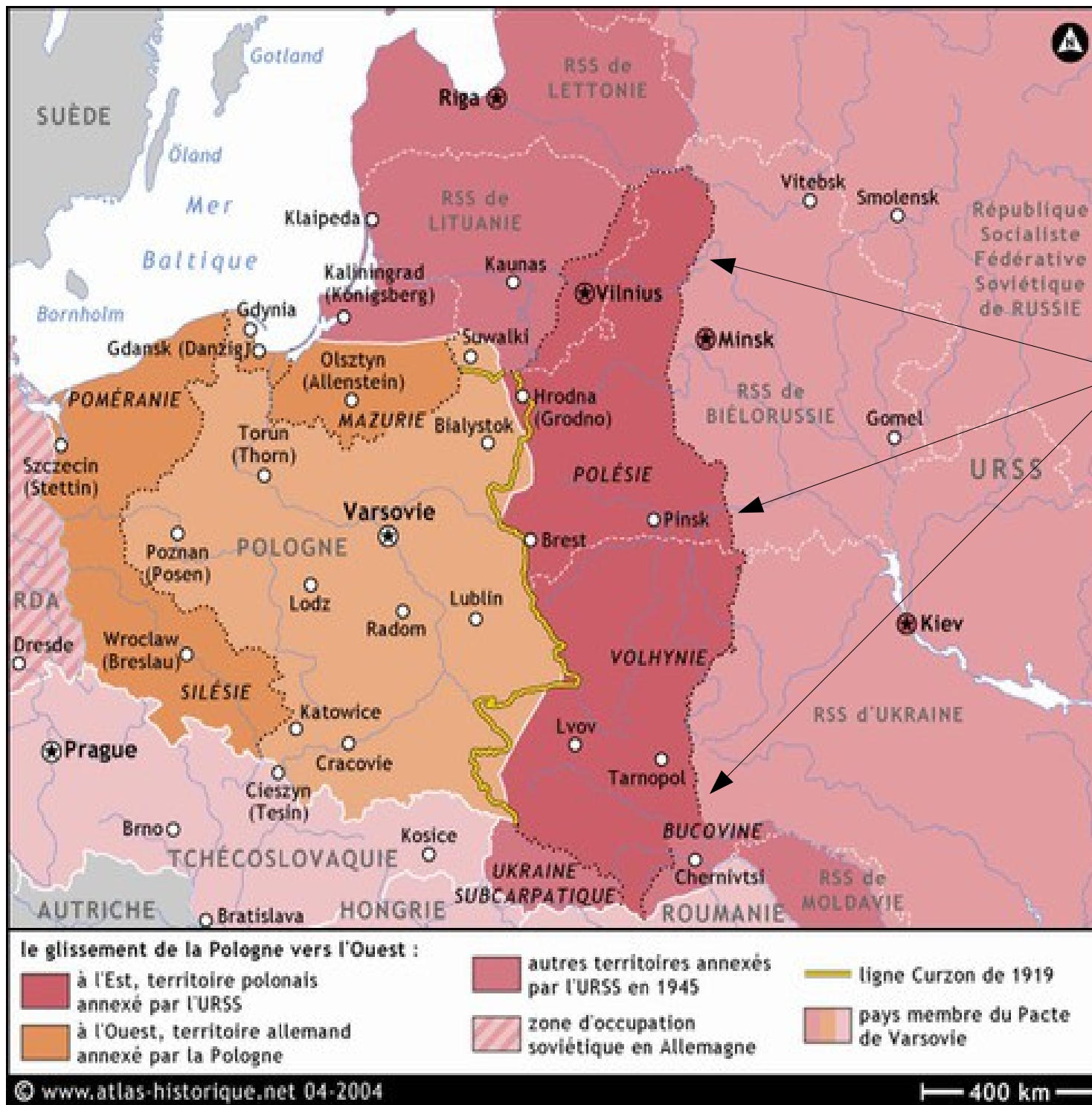
Carte de l'empire allemand entre 1870 et 1918



1 Les conséquences territoriales du traité de Versailles pour l'Allemagne

Le pacte germano-soviétique

août 1939



1919 : ligne Curzon dans le cadre du conflit soviéto-polonais

1921 : défaite soviétique, avancée à l'est de la frontière soviéto-polonaise



23 août 1939 signature du pacte de non agression germano-soviétique

Le pacte inclut une aide économique de l'URSS à l'Allemagne avec d'importantes livraisons de blé, pétrole et matières premières. Celles-ci se poursuivront jusqu'à la rupture du pacte deux ans plus tard.

Une clause secrète prévoit le partage de la Pologne en zones d'influence allemande et soviétique, la limite passant par les fleuves Narew, Vistule et San. Une autre clause secrète prévoit la livraison à l'Allemagne nazie de militants communistes allemands réfugiés en URSS.

[herodote.net]

Le quatrième partage de la Pologne



L'Allemagne et ses annexions

- Rhénanie remilitarisée en 1936
- Allemagne en 1933
- Territoires annexés en 1938
- Territoires occupés en mars 1939
- Gouvernement général de Pologne

L'Union soviétique

- En 1939
- Annexions en 1940

Le pacte germano-soviétique

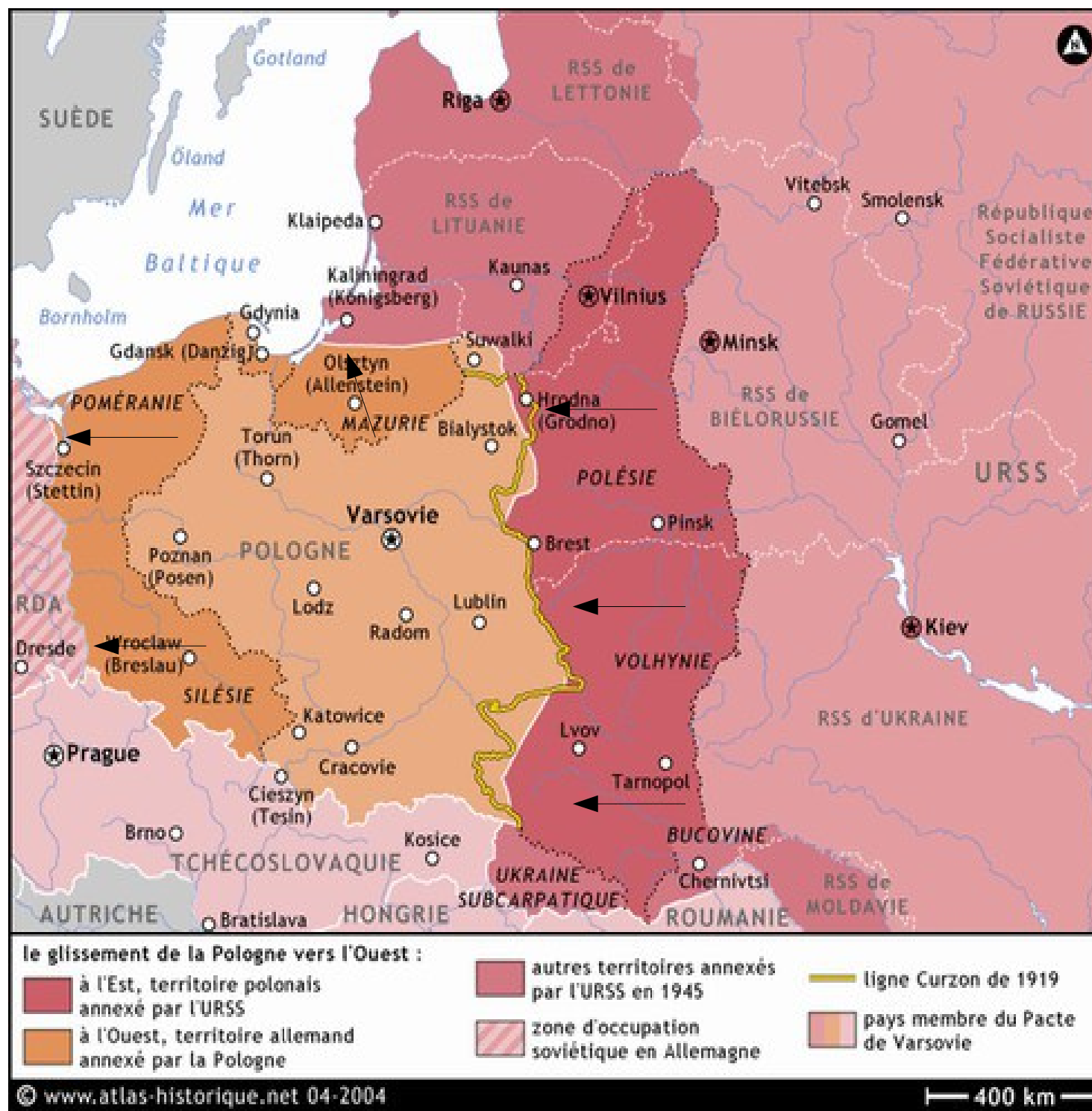
- → Invasion de la Pologne en septembre 1939
- 1^{re} ligne de démarcation (17 septembre 1939)
- 2^e ligne de démarcation (28 septembre 1939)

La Hongrie

- En 1936
- Annexions 1939 et 1940
- Annexions en 1938
- Slovaquie « indépendante »

Sources : Centre de recherches et d'études historiques de la seconde guerre mondiale (CREHSGM); *La Deuxième Guerre mondiale. Récits et mémoire. 1939-1945*, Le Monde, 1994.

Les décisions consécutives à la seconde guerre mondiale





Territoires enlevés à l'Allemagne

- au profit de l'U.R.S.S.
- au profit de la Pologne

Zones d'occupation militaire

- soviétique
- britannique
- américaine
- française

1949

- R.D.A.
- R.F.A.
- R.F.A.
- R.F.A.

La Sarre : Etat sous protectorat français de 1947 à 1956. En 1956 rattachement à la R.F.A.

AUTRICHE : Zones d'occupation militaire 1945-1955

- soviétique
- britannique
- américaine
- française

A Vienne, zone d'administration commune (roulement mensuel)



1 Affiche contre la reconnaissance de la frontière Oder-Neisse entre l'Allemagne et la Pologne

« Séparée en trois ? Jamais ! »
Le conseil d'administration pour une Allemagne non-séparée (*Kuratorium Unteilbares Deutschland*) est une organisation créée en RFA en 1954 dans le but de réunifier l'Allemagne à partir de ses frontières d'avant 1939. Elle ne reconnaît pas la frontière Oder-Neisse dessinée après la Seconde Guerre mondiale. Cette organisation a été dissoute en 1992.



3 Le rejet allemand de la ligne Oder-Neisse au début de la guerre froide

La **CDU** dénonce le traité de Moscou de 1947, jugé comme un abandon des 7 millions de germanophones vivant dans les territoires au-delà de l'Oder-Neisse, notamment les régions de Stettin (Szczecin) et Breslau (Wrocław).




4 Le rapprochement entre la RDA et la Pologne communistes

Timbre est-allemand de 1951 célébrant le traité de Görlitz du 6 juillet 1950 entre Wilhelm Pieck (RDA) ① et Bolesław Bierut (Pologne) ② qui reconnaissent la ligne Oder-Neisse comme « frontière de la paix ③ et de l'amitié ④ ».



Varsovie, 7 décembre 1970





Traité 4+2 – Moscopu – 12 septembre 1990