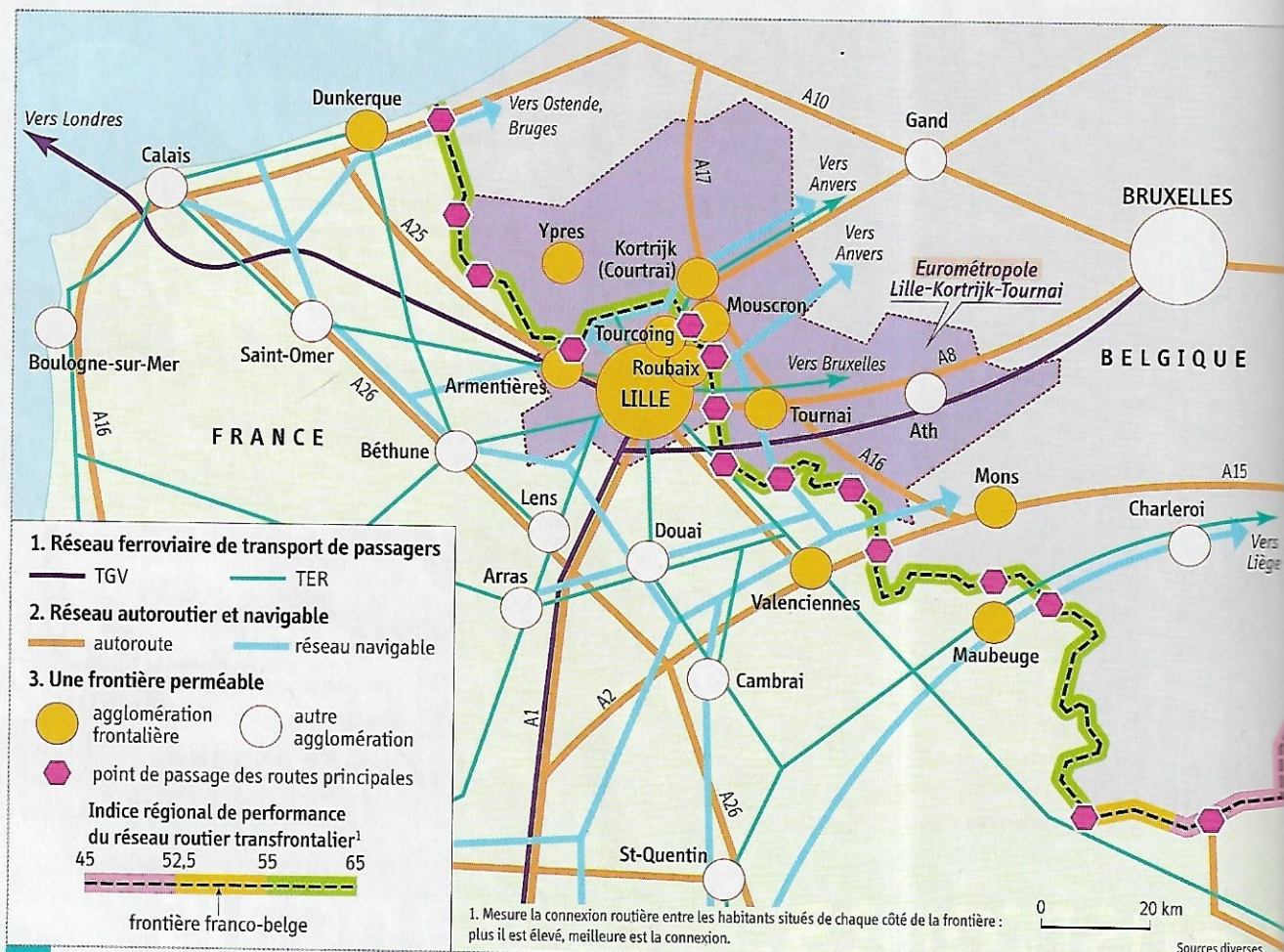




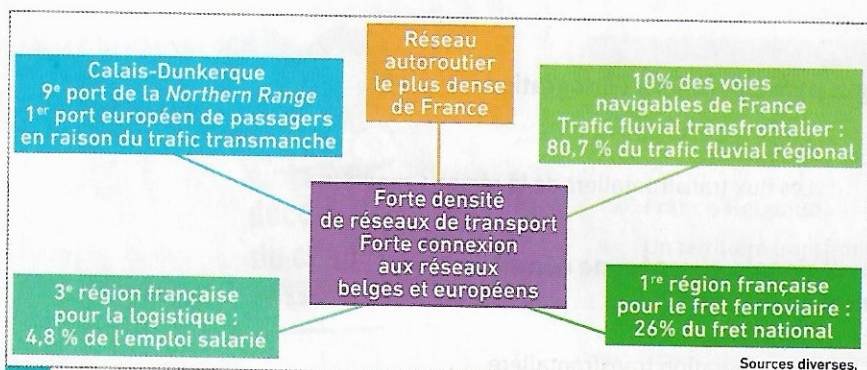
Un territoire transfrontalier dynamique

Au nord de la France, l'un des territoires transfrontaliers les plus dynamiques se déploie de part et d'autre de la frontière franco-belge. L'intensité des **mobilités** transfrontalières et des programmes de coopération territoriale communautaire sont les moteurs de ce dynamisme

A Quels sont les mobilités et les échanges dans ce territoire ?



1 Un réseau de transport transfrontalier



2 Un territoire d'échanges transfrontaliers

VOCABULAIRE

Eurométropole : terme de marketing territorial désignant une métropole considérée comme un centre à l'échelle européenne. Elle peut regrouper plusieurs communes.

Flux : déplacement de personnes, de marchandises ou d'informations.

Mobilités : déplacements de personnes.

Territoire frontalier : voir p. 319.

Travailleur frontalier : personne qui exerce son activité professionnelle dans un État voisin de son État de résidence.

3 Vers une « société transfrontalière » ?

« Les territoires frontaliers français et belges disposent d'avantages spécifiques différenciés. Sur le plan des flux de consommation, les flux de Belges venant faire leurs courses du côté français sont plus élevés, sauf pour le tabac. Sur le plan sanitaire et social, davantage de Français franchissent la frontière ; cette attractivité s'explique par la taille plus réduite des établissements belges, par des listes d'attente moins longues qu'en France ainsi que par des prestations plus adaptées à la demande, notamment des classes moyennes. Sur le plan des mobilités scolaires enfin, les jeunes Français choisissant d'étudier en Belgique sont issus de la France entière, ils viennent étudier en Belgique pour accéder plus facilement aux écoles professionnalisantes de l'enseignement supérieur (kinésithérapie, infirmier, architecte sont des exemples de formations très recherchées par les étudiants français au sein du territoire). Il n'existe pas de "société transfrontalière" à proprement parler. »

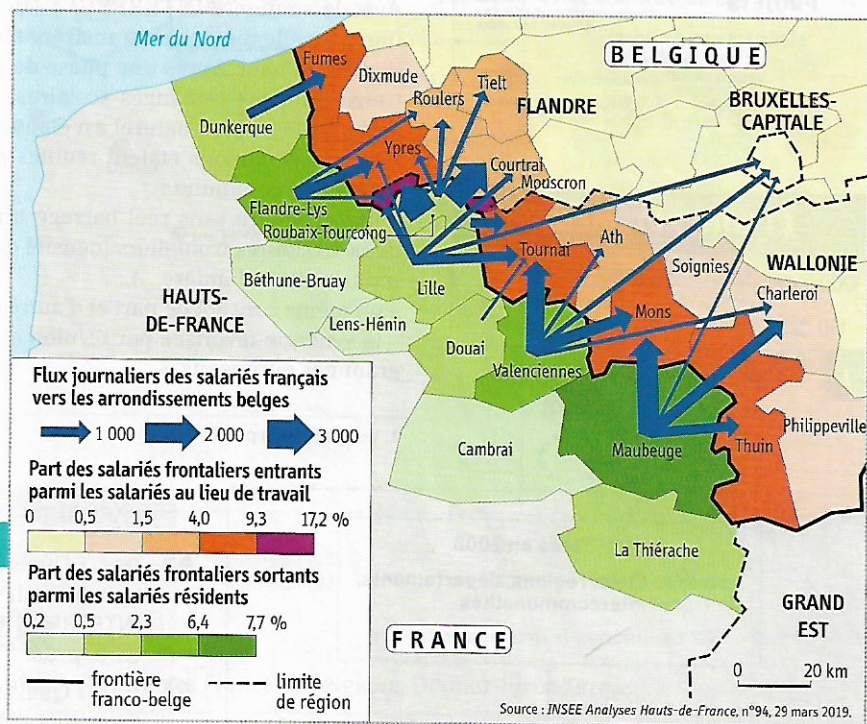
D'après Acadie, Institut Destrée, *Vers un réseau des territoires du Hainaut franco-belge*, Étude exploratoire, juin 2011.

5 Les travailleurs frontaliers

En 2017, 23 700 Français traversent la frontière pour aller travailler en Belgique. 10 500 Belges font le trajet inverse. Cette dissymétrie des flux a pour origine un taux de chômage plus faible et des salaires plus élevés en Belgique.



4 Un forum de recrutement de travailleurs français à Bailleul, près d'Armentières, octobre 2019.



PARCOURS 1 Lire et comprendre les documents

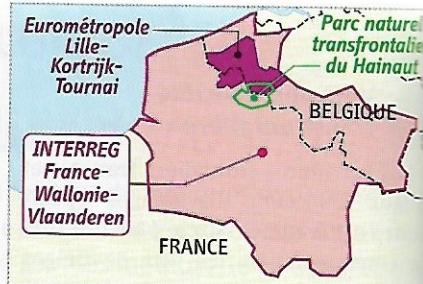
- Doc. 1** Pourquoi peut-on dire que la frontière franco-belge est « perméable » ?
- Doc. 2, 3 et 5** Quels types de flux et de mobilités parcourent ces territoires ?
- Doc. 3 et 5** Pourquoi les flux transfrontaliers sont-ils dissymétriques entre la France et la Belgique ? Quel type d'espace est particulièrement attractif en Belgique ? Que veut dire l'auteur par « ce n'est pas une société transfrontalière », malgré la présence de ces mobilités ?
- Doc. 4** Quel est le profil des travailleurs français recherché par les employeurs belges ? Quel facteur favorise l'emploi de travailleurs français en Belgique ?
- Doc. 1 à 3 et 5** Pourquoi les réseaux de transport constituent-ils les supports majeurs des mobilités et des échanges transfrontaliers ?

PARCOURS 2 Identifier les ressources d'une situation géographique

Complétez le tableau suivant

	Flux et mobilités	
	France → Belgique	Belgique → France
Types		
Facteurs favorables		

BILAN DU PARCOURS 1 OU 2 ● Décrivez et expliquez les types de mobilités et d'échanges qui se développent dans ce territoire transfrontalier.

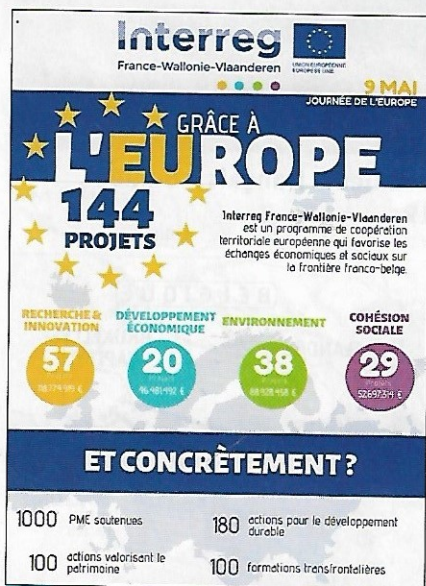


Vidéo +

Un canal transfrontalier

hatier-clic.fr/20gt602

B Quelles sont les politiques de coopération transfrontalière de l'UE ?



1 Le programme INTERREG

2 Le parc naturel transfrontalier du Hainaut

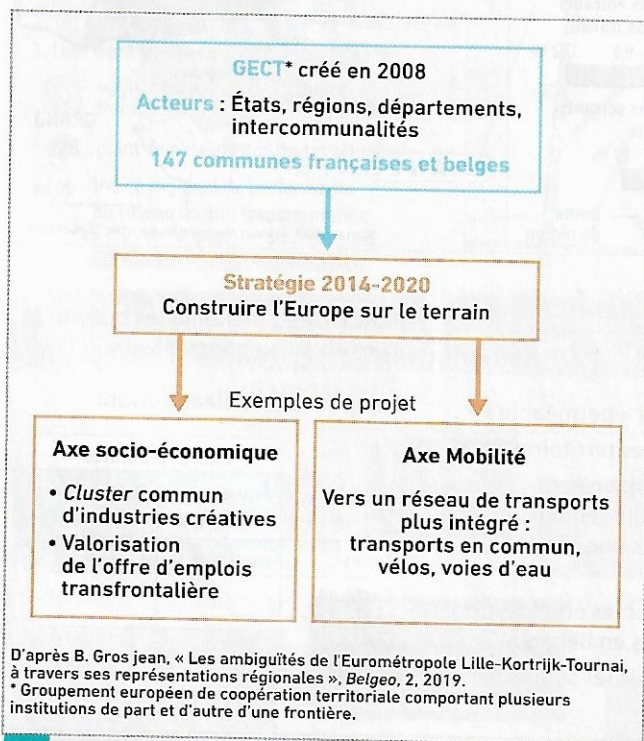


« 1983 : les Régions wallonne et Nord-Pas-de-Calais concluent un protocole d'accord pour promouvoir la création d'un "Parc naturel suprafrontalier" des Plaines de la Scarpe et de l'Escaut. L'objectif est de mettre en œuvre une politique globale de développement et d'aménagement. Avec le soutien d'INTERREG¹ I (1991-1994) et II (1995-2001), le parc prend une nouvelle dimension transfrontalière et devient le Parc naturel transfrontalier du Hainaut. Après une phase de coopération légère (circuits de randonnée transfrontaliers, échanges scolaires), une des premières chartes transfrontalières pour un parc naturel est élaborée. Diverses conditions étaient réunies pour mettre en place une stratégie transfrontalière commune :

- une frontière sans réel barrage linguistique et de fortes parentés entre les deux territoires frontaliers (densité de population, plaines alluviales, empreinte industrielle et minière...),
- un même concept de part et d'autre de la frontière : des parcs naturels habités,
- la synergie favorisée par l'Union européenne, et le soutien constant des programmes européens. »

www.espaces-transfrontaliers.org

1. Voir définition p. 230.



PARCOURS 1 Lire et comprendre les documents

- Doc. 1** Quels sont les principaux axes de coopération transfrontalière encouragés par le programme INTERREG ? Expliquez-les, en vous aidant de la carte p. 66.
- Doc. 3** Quels sont les acteurs de la coopération transfrontalière dans le GECT Lille-Kortrijk-Tournai ?
- Doc. 1 et 3** Montrez que les objectifs d'INTERREG et du GECT en matière de coopération territoriale sont convergents.
- Doc. 2** Montrez que le Parc naturel transfrontalier du Hainaut constitue une réalisation concrète des politiques de coopération territoriale. Quels facteurs ont favorisé sa création ?

PARCOURS 2 Utiliser une approche géographique pour construire une argumentation

Montrez que la coopération transfrontalière encouragée par l'Union européenne se décline à plusieurs échelles et prend la forme de réalisations concrètes.

BILAN DU PARCOURS 1 OU 2 • Quelles sont les politiques de l'UE en faveur de la coopération transfrontalière ?

3 La stratégie de l'Eurométropole Lille-Kortrijk-Tournai