

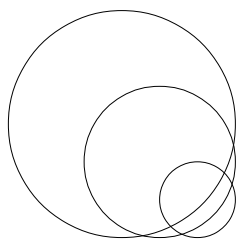
Cours croquis 2

Réseaux, métropoles et métropolisation en France

GEO 1

En quoi la métropolisation transforme-t-elle les villes
et le réseau urbain français ?

1 – population et fonctions : critères de classement



Population de l'aire urbaine + 3 MM / 3 à 0,5 MM/ - 0,5



Croissance forte (de 2 à plus de 8%)



Croissance faible (moins de 2%)

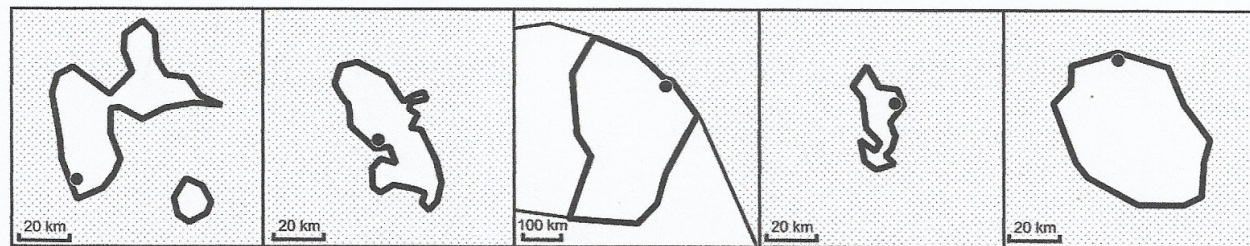
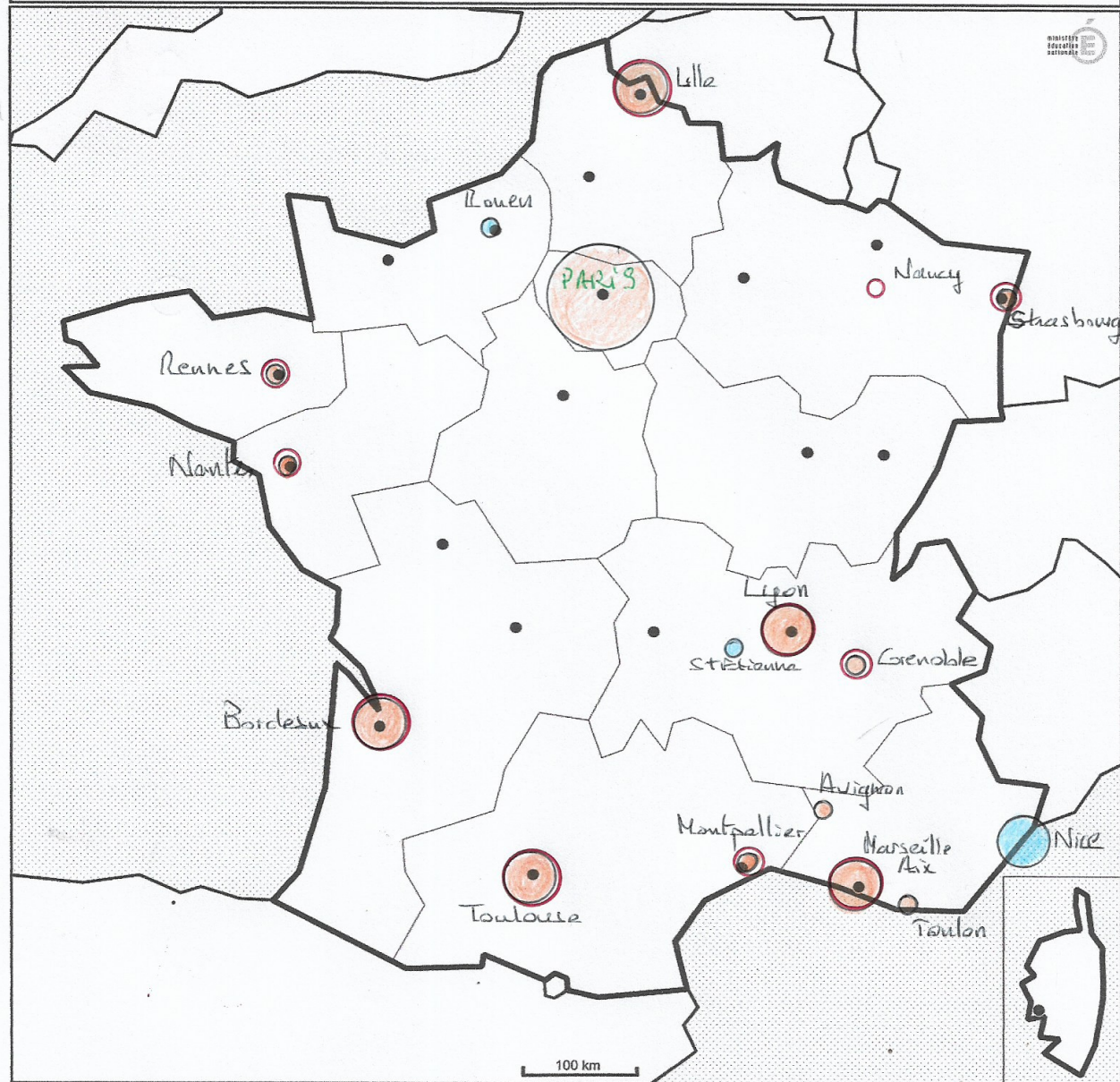
PARIS

Métropole de rang mondial, une des 4 *Global Cities* ; fonctions supérieures de commandement



Dynamique de métropolisation (accumulation de fonctions de commandement)

Titre :



2 – la ville qui oriente le territoire



Aire d'influence de Paris



Réseaux urbains régionaux



Nancy Métropoles d'équilibre (1964)

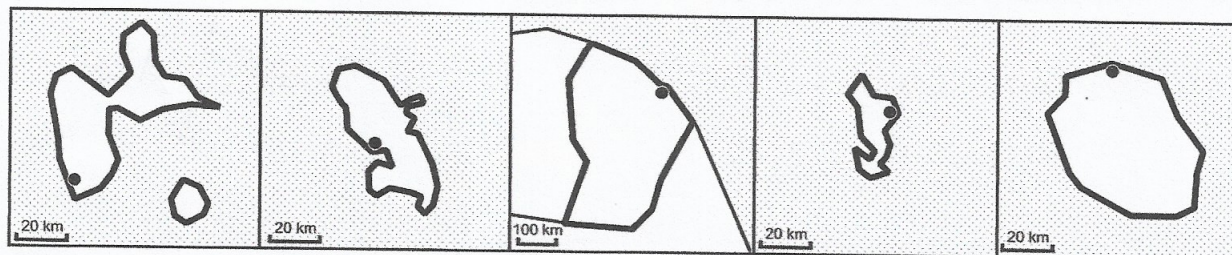
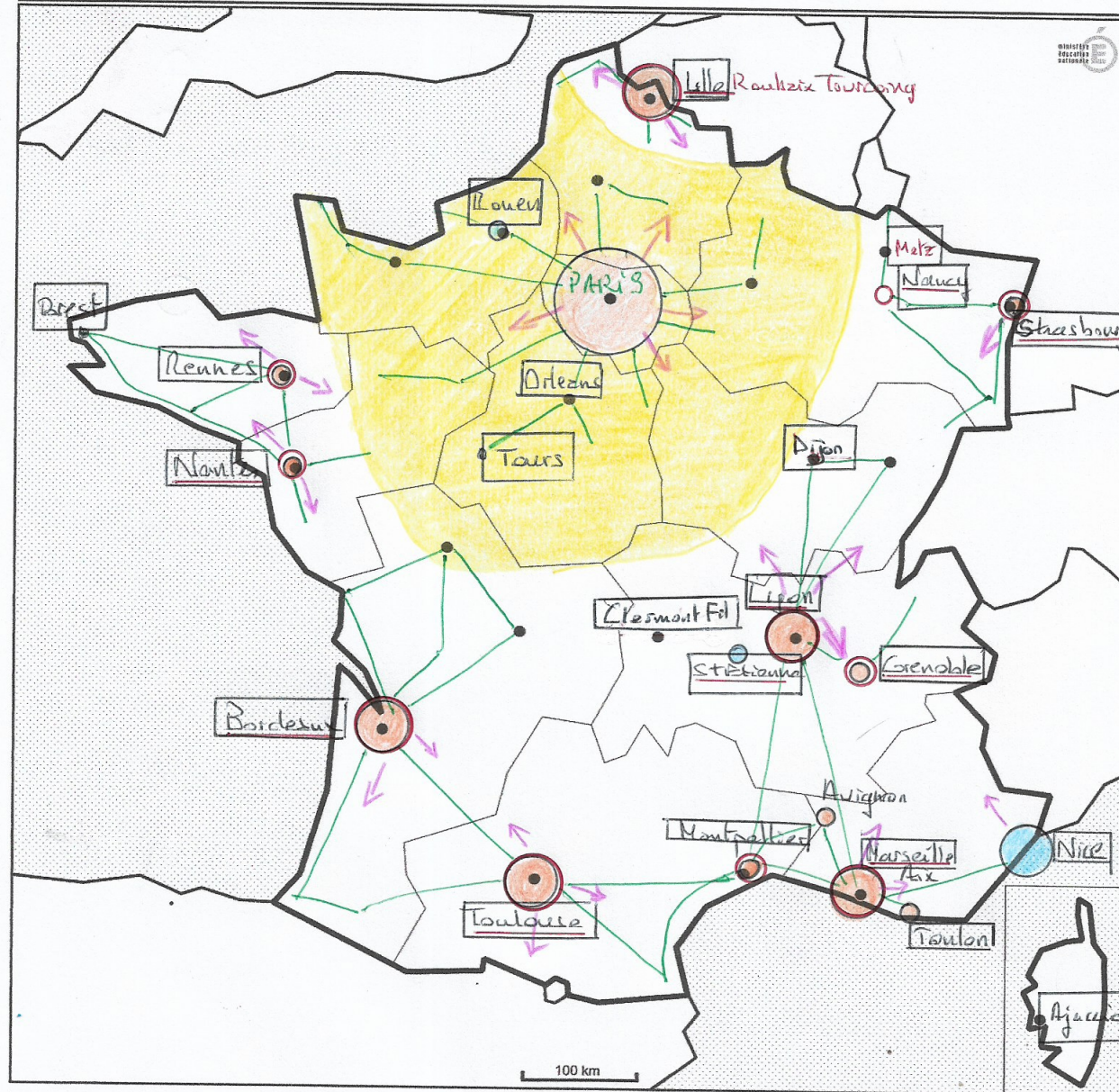


Dijon Les 22 métropoles MAPTAM (2014)



Étalement urbain

Titre :



3 – relations extérieures et re compositions internes



Liaisons terrestres



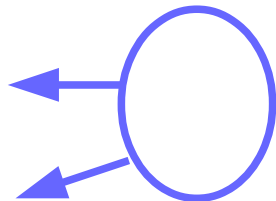
Aéroports internationaux



Fragmentation socio-spatiale interne

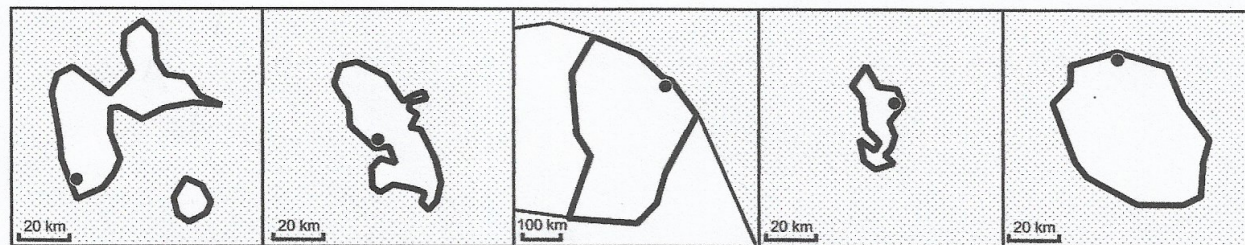
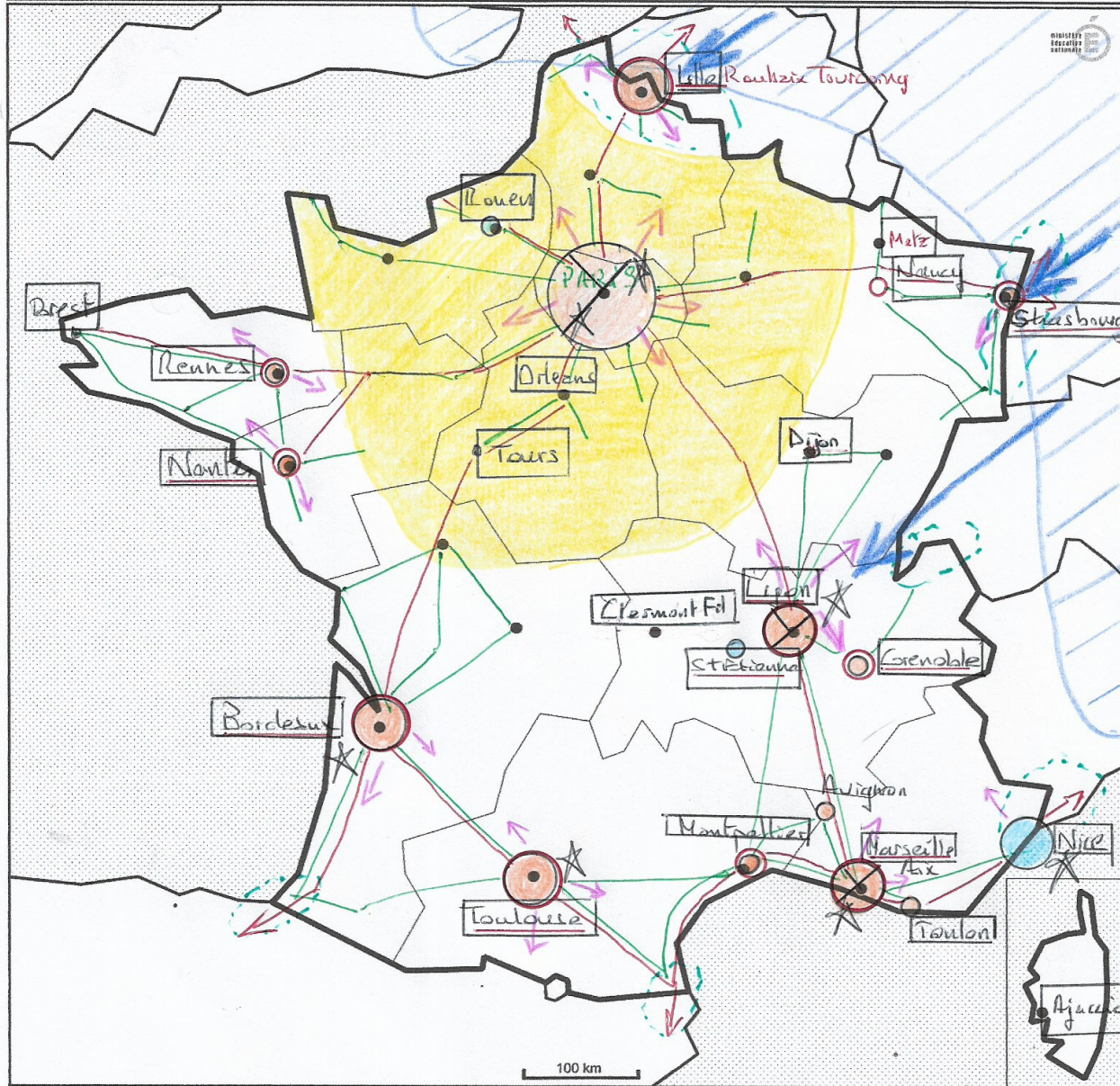


Réseaux transfrontaliers en cours de constitution

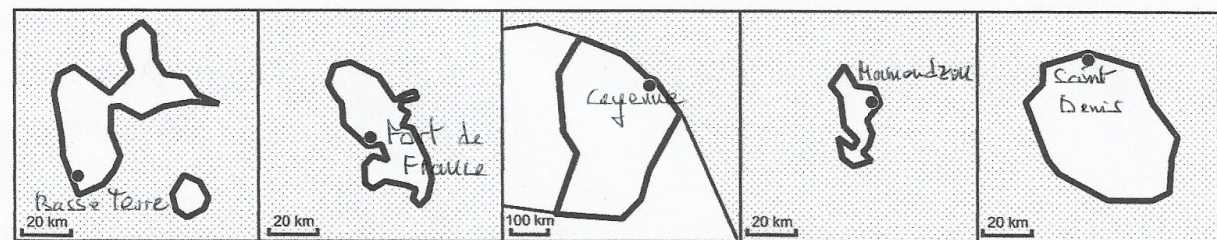
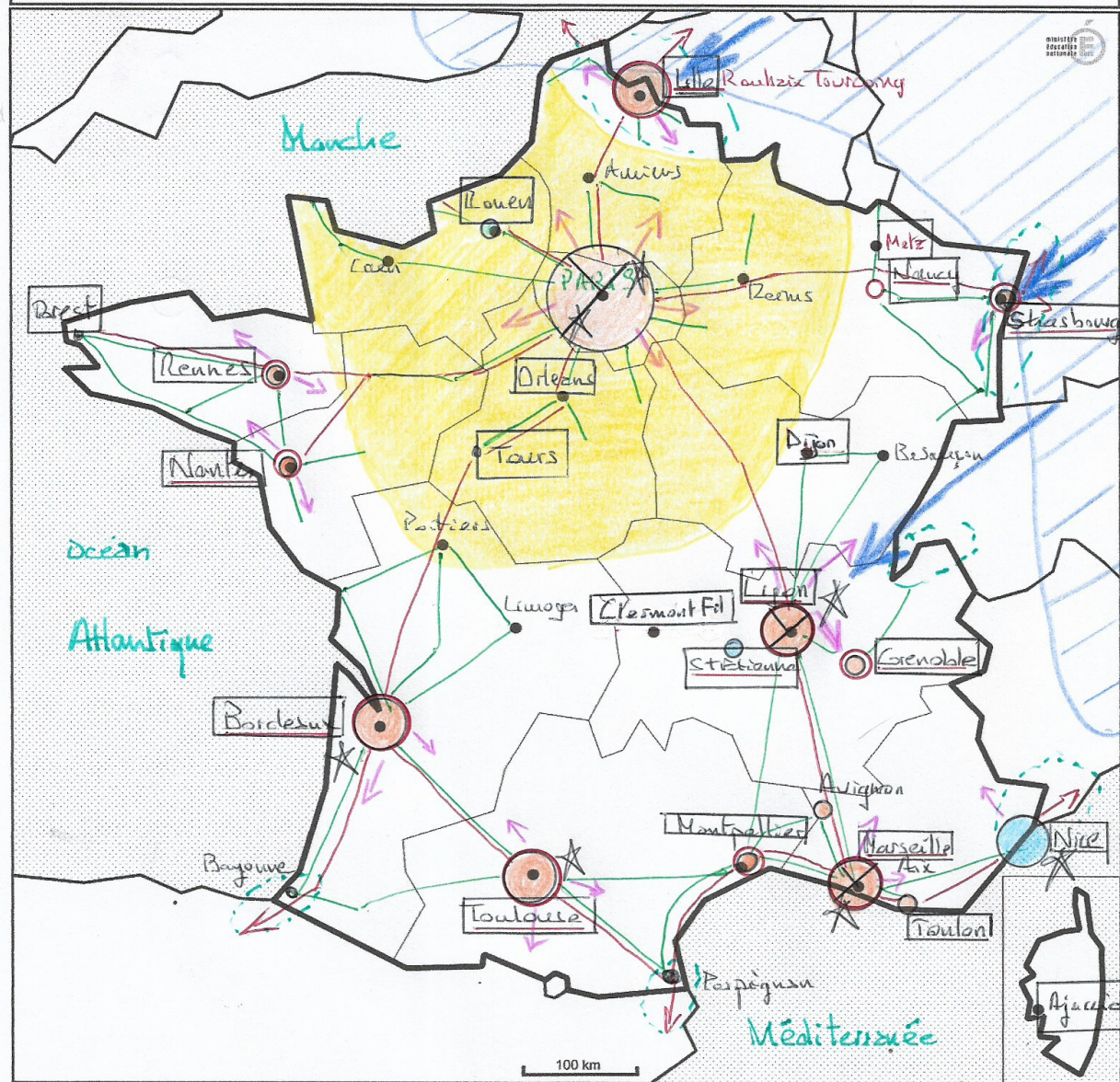


Proximité de la mégapole européenne

Titre :



Titre : DESERTEUX METROPOLITAINES ET METROPOLITAIN EN FRANCE



Guadeloupe

Martinique

Guyane

Mayotte

La Réunion