

## Travail de cartographie historique..

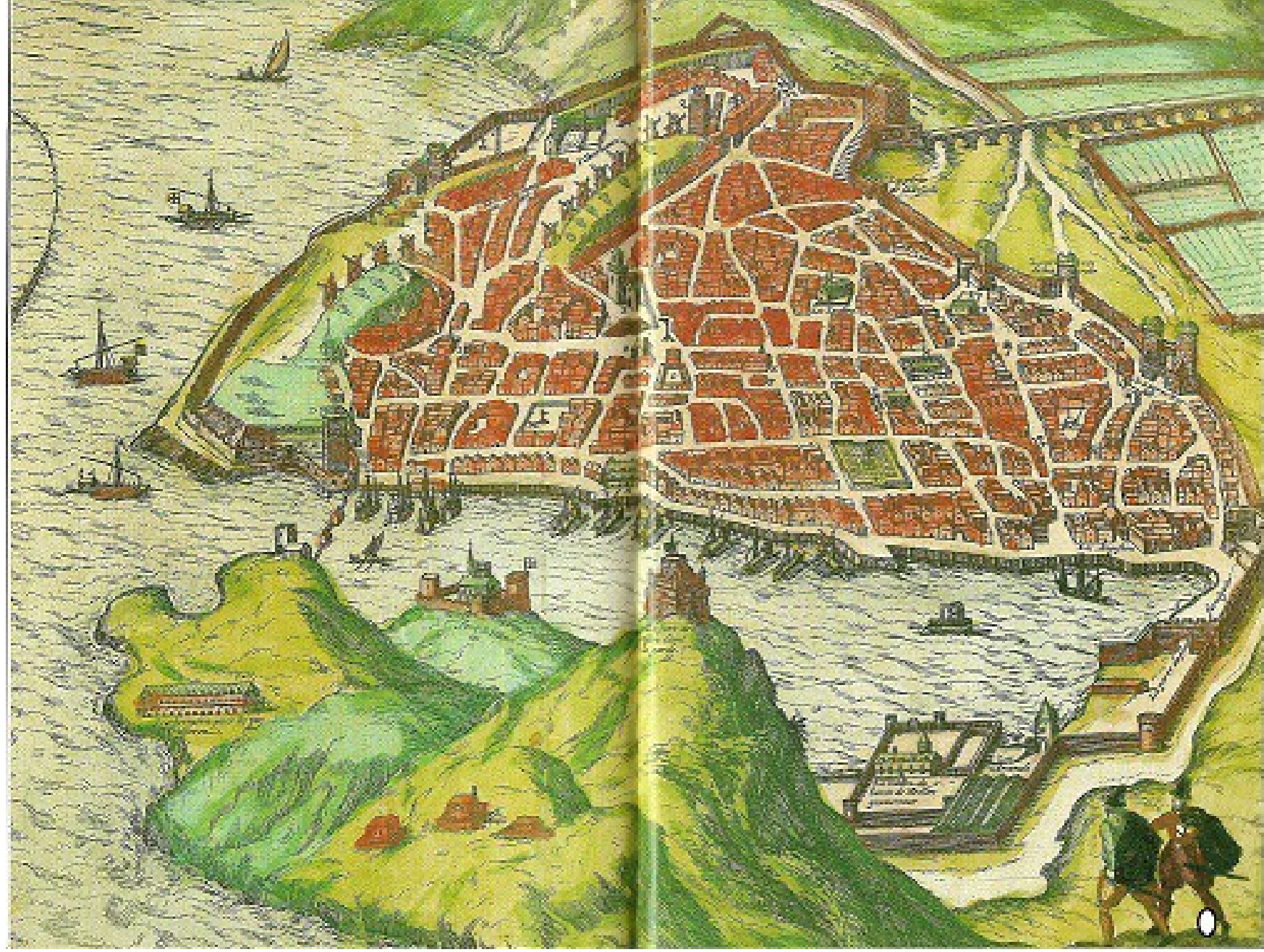
L'objectif est de retrouver la bonne carte correspondant au bon titre...

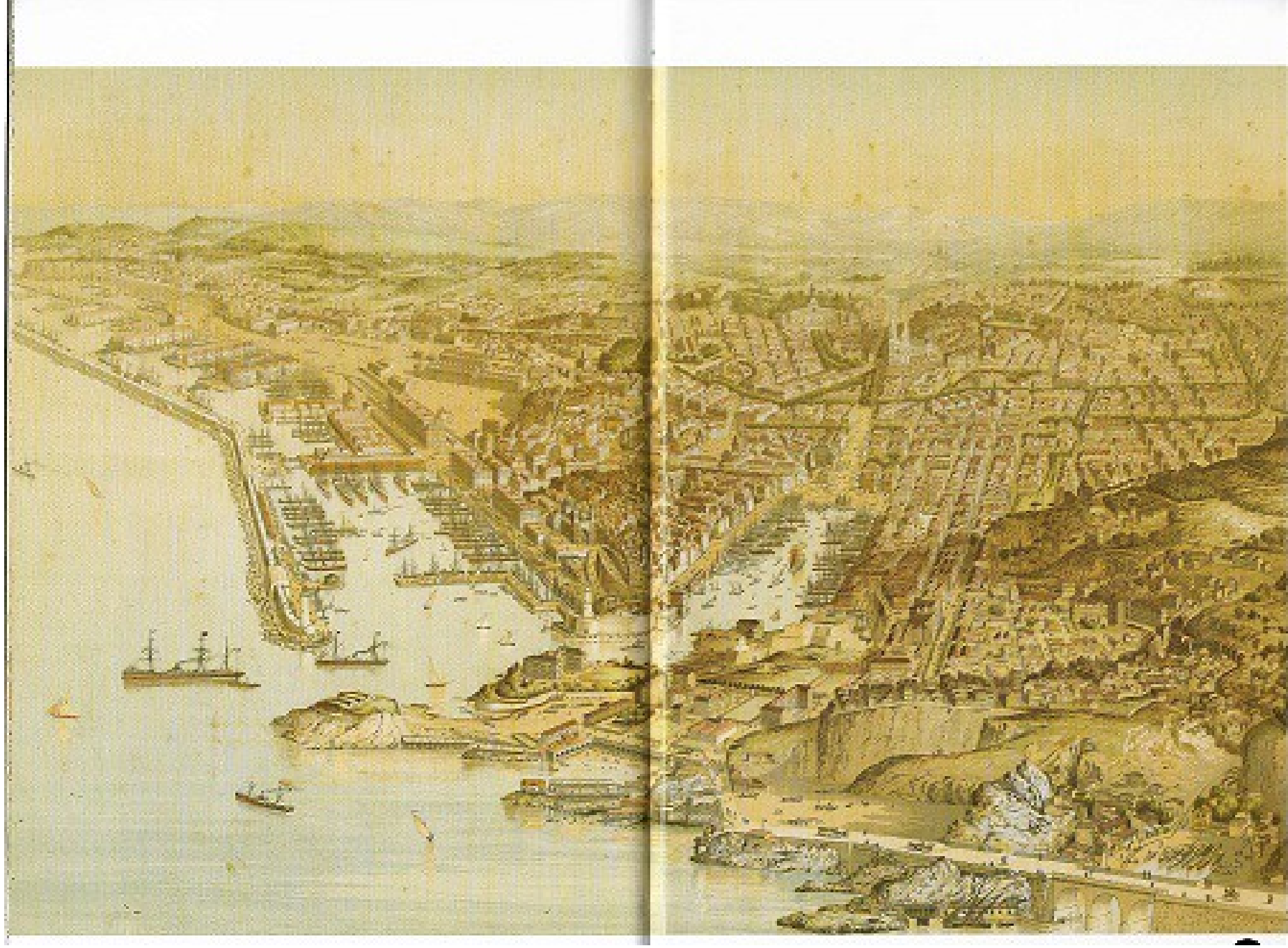
Vous devez construire un montage dans lequel vous intégrerez le plan, son titre et les arguments utilisés pour votre choix... Donc, 2 pages par image... il y a 8 images, donc votre montage fera obligatoirement 16 pages...

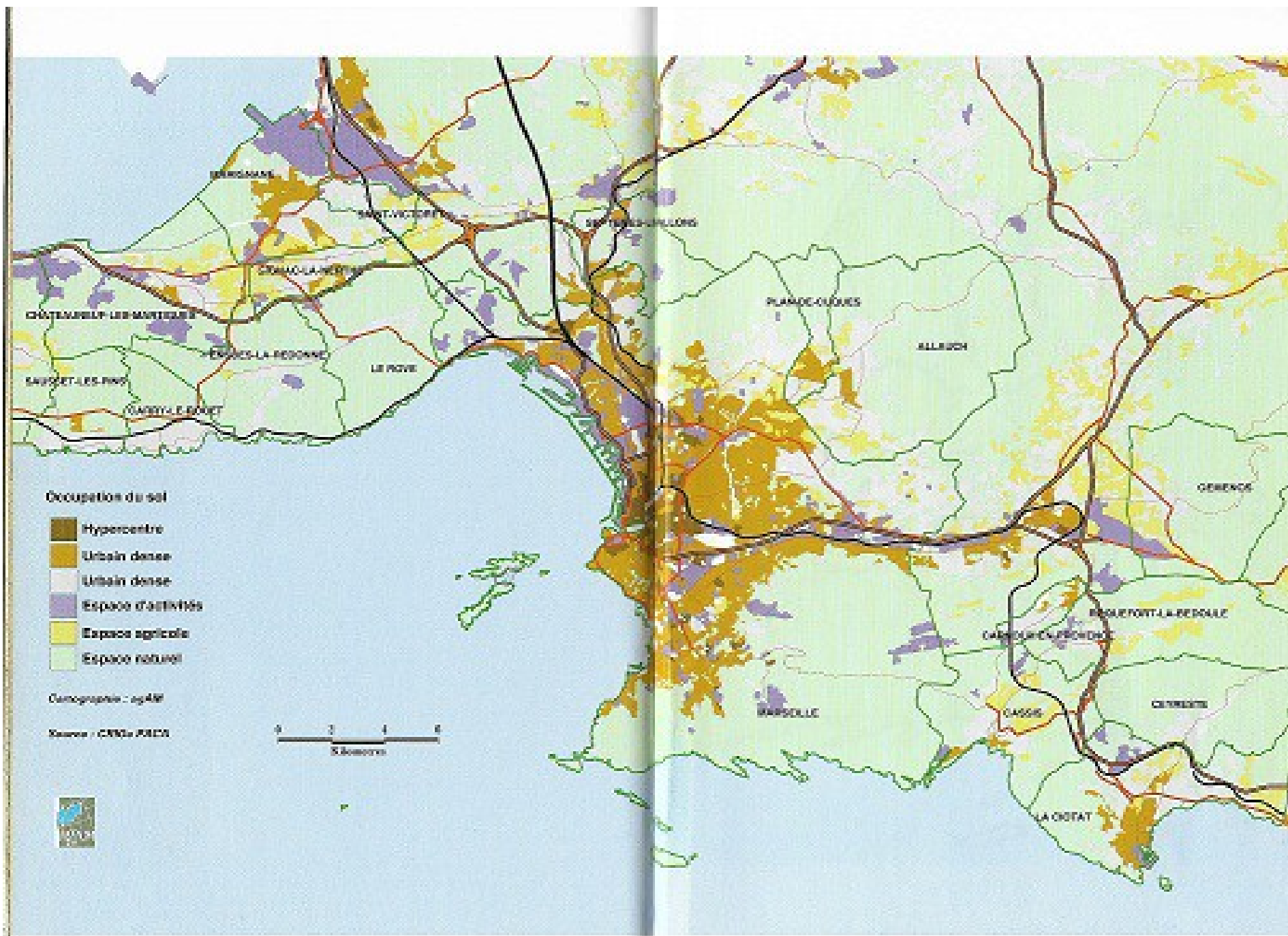
Liste des titres... dans le désordre...


- 1 – Marseille en 1785
- 2 – Plan de Marseille en 1340
- 3 – nouveau plan et environs de Marseille vers 1860
- 4 – Marseille en 1660
- 5 – Marseille grecque, IIIe-IIe s av JC
- 6 – Marseille en 1720
- 7 – Marseille en 1888
- 8 – Plan des arrondissements de Marseille
- 9 – Marseille début XVIIIe
- 10 – Marseille à l'époque hellénistique
- 11 – Marseille au XVIe siècle
- 12 – Communauté urbaine Marseille-Provence-Métropole
- 13 – Marseille en 1810
- 14 – Plan général de la ville, vers 1900
- 15 – plan d'aménagement et d'extension 1933
- 16 – plan géométral de la ville, citadelles, port et arcenaux de Marseille 1743



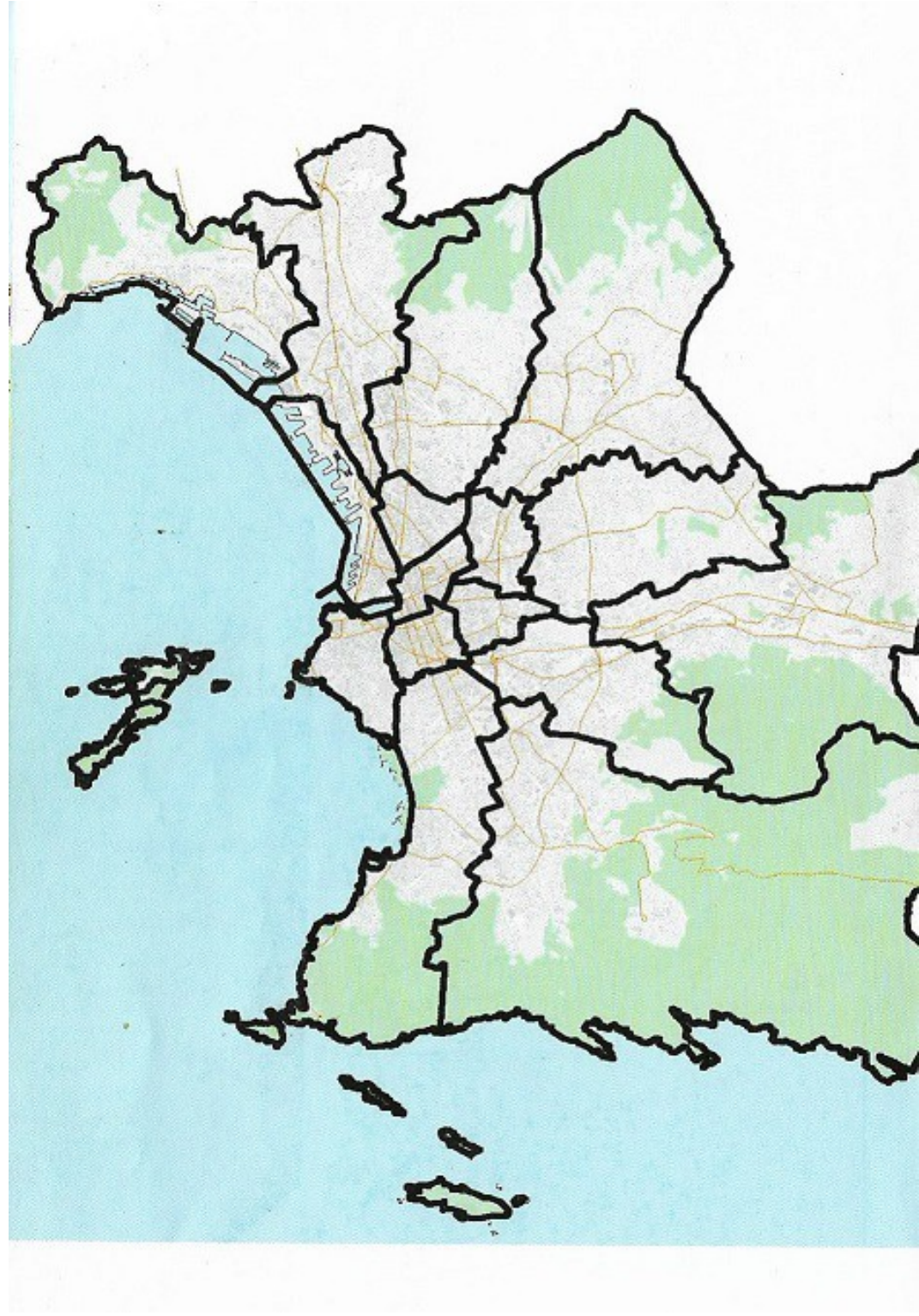
















Saint Victor Abbaye...	5. Chantier ou l'on fabrique Les Vaisseaux et Galleres..	<b>MARSEILLE</b> Celebre port de Mer en Provenç et Ville Episcopale.	9. Le Fort S. <sup>t</sup> Jean.....	13. Le Palais.....
La Citadelle.....	6. Les Bernardines.....		10. Saint Laurent Paroisse...	14. La Maison de Ville...
La Chaîne qui ferme le Port..	7. Nouvel Arcenal.....		11. La Major ou St Lazare Cathedrale.	15. Le College.....
Le Port.....	8. Vieil Arcenal.....		12. Saint Sauveur Paroisse....	16. Les Dominicains.....



