

CONTROLE HGGSP
1ere CB - 2 heures - 290125

Contexte...

Vous êtes prof d'HGGSP et vous devez préparer un DS sur le thème Frontières...

Vous cherchez à faire un sujet sur documents.

Vous disposez d'un extrait des Instructions Officielles pour comprendre les orientations attendues et donc formuler la problématique de votre sujet dans les attentes des programmes...

Voilà un stock de docs... Vous devez préparer le devoir et la correction

Consignes

1/ le choix – 6 pts

a - sélectionner 2 documents, un texte et un doc iconographique...

b - Justifiez le choix vis à vis de la problématique que vous voulez faire traiter aux élèves....

c - Formulez la PB puisque vous devez la donner aux élèves....

2/ l'étude – 6 pts

a – dans chaque document repérez ce que les élèves doivent repérer et quelles explications ils doivent fournir (n'hésitez pas à entourer sur le doc, souligner etc...)

b – quels sont les éléments du cours que les élèves doivent absolument fournir... Limitez vous à 10 éléments (nom propre, chrono, notion...)

3/ le rendu – 2 pts

produisez un plan non détaillé possible du devoir... Juste le titre des parties et l'idée de chacun des paragraphes.

4 / paragraphes remarquables – 6 pts

rédigez la conclusion en insistant sur la réponse à la PB

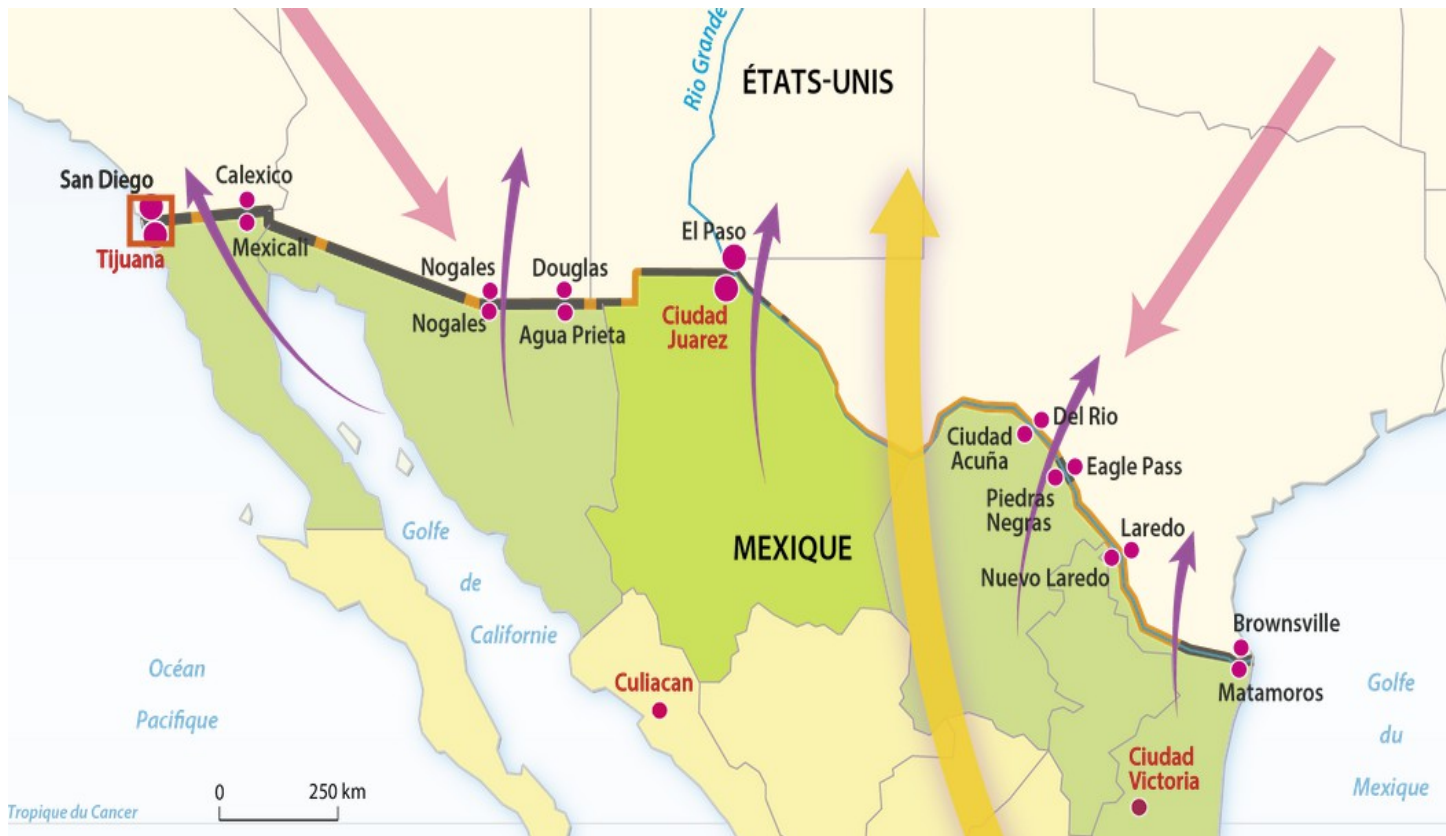
rédigez l'introduction

Extrait des programmes :

Ce thème a pour objectif de faire comprendre aux élèves ce que sont les frontières politiques : leurs formes, leurs dynamiques, les enjeux internes et externes qui leur sont associés. Les élèves doivent percevoir que les frontières sont des zones de séparation et de contact, qu'elles sont ouvertes ou fermées, matérialisées ou non.

Les deux axes visent à :

- expliciter pourquoi les acteurs tracent des frontières et quelles conséquences ont leurs actions ;
- montrer les affrontements, débats et négociations liés aux frontières.



1. La frontière, une ligne de séparation

- Une frontière tracée dans les années 1840 et 1850 après la guerre américano-mexicaine
- Un tracé qui s'appuie en partie sur celui du fleuve Rio Grande
- Matérialisation de la frontière (près de 700 km de murs et grillages)

2. Une zone de passage du Sud vers le Nord

- Migrants mexicains ou d'Amérique centrale (environ 300 000 passages chaque année)
- Tijuana/San Diego, le poste-frontière le plus fréquenté sur les 48 qui jalonnent la frontière
- Flux de cocaïne et d'héroïne

Culiacan Villes des principaux cartels de la drogue

3. Une interface en développement

- Principales villes jumelles développant des *maquiladoras* du côté mexicain
- Autres villes jumelles
- Flux de capitaux, de technologies et de touristes venus des États-Unis

Part du revenu national de l'industrie maquiladora (en valeur ajoutée)

- moins de 5 %
- 5 % - 10 %
- plus de 10 %



4 Des murs barrières vus par un dessinateur

Dessin de Stephff paru dans « Le mur, une idée qui fait son chemin »,
© *Courrier international*, 11 octobre 2006.



4 Le partage du Congo vu par un journal satirique français

Dessin paru dans *L'Assiette au beurre*, 4 novembre 1911.

Murs et barrières frontalières

Article du site géoconfluence :

<https://geoconfluences.ens-lyon.fr/glossaire/murs-remparts-et-autres-barrieres-frontalieres>

En géopolitique, on parle de murs, de murs-barrières ou de barrières frontalières pour qualifier les ouvrages visant à contrôler de façon drastique, voire à rendre impossible les flux illégaux de personnes, mais aussi de certains biens aux frontières. Ces ouvrages relèvent de la logique de la fermeture spatiale et de l'exclusion. La construction des murs à l'heure de la mondialisation relève ainsi d'un paradoxe qui consiste à briser des flux dans un monde où les échanges explosent (...)

Ce type de construction est ancien. Les fonctions assignées à ces édifices ont été tout d'abord essentiellement défensives. La Grande muraille de Chine a été construite pour stopper, au III^e siècle avant J.-C., la progression des Huns. On peut aussi rappeler le rôle du limes romain : le mur d'Hadrien (120 km) au II^e siècle dressé par les légions romaines pour empêcher les intrusions des tribus en provenance de l'Écosse, (...)

Avec les évolutions technologiques (...) les fonctions qui sont aujourd'hui assignées à ces barrières sont surtout de contrôler les flux d'échanges (marchandises, hommes), de tenter d'entraver la multiplication des flux non contrôlés (trafics illicites, migrations illégales) et de répondre aux problèmes de sécurité nationale. Différents exemples récents en témoignent : (...)

Entre l'Afrique et l'Union européenne, la construction entre 2001 et 2015 d'une barrière de clôture renforcée autour des enclaves espagnoles en Afrique de Ceuta et Melilla (...)

Le cas de la frontière entre les États-Unis et le Mexique est un des plus médiatiques. Dès octobre 2006, la loi sur la clôture de sécurité (Secure Fence Act) avait autorisé le renforcement de la surveillance (...) En 2017, suite à l'élection de Donald Trump à la présidence des États-Unis la construction d'un véritable mur de plusieurs mètres de haut (« Trump wall ») fut décidée. (...) L'élection de son successeur, Joseph Biden, a ralenti mais n'a pas stoppé les travaux

Entreprise en 2002 et poursuivie jusqu'en 2016, la construction d'une « barrière de sécurité » de 650 km est destinée à séparer Israël des territoires palestiniens de Cisjordanie. (...)

L'Arabie saoudite a, de son côté, érigé en 2006 une double barrière de protection dotée d'équipements électroniques sur 700 de ses 900 km de frontières avec l'Irak, par crainte d'infiltrations de combattants islamistes (...) d'un afflux de réfugiés et pour limiter le trafic de contrebande. (...)

Lorsqu'elles conservent une fonction de défense militaire essentielle, ces barrières frontalières peuvent aussi s'accompagner de zones démilitarisées, de « no man's land » ou glacis défensifs, par exemple : la zone démilitarisée (ou DMZ) entre Corées du Nord et du Sud aux alentours du 38^e parallèle(...)

3 Des frontières pour répondre aux besoins des Européens

« L'Afrique fut découpée, bornée en unités territoriales dessinées en fonction d'un principe de frontières devenu général. [...] Les frontières comme principe d'organisation entre les peuples est une notion inventée par les Européens, puis exportée par ces derniers en Afrique [...]. Les frontières tracées par l'arbitraire colonial obligèrent à une coexistence forcée des populations aux antagonismes parfois séculaires. [...] L'implantation des frontières [...] et son imposition aux communautés africaines s'effectuent suivant la même logique [...] : pacifier l'exploitation des territoires africains et assurer la sécurité des hommes et des biens afin de rendre l'entreprise coloniale profitable aux sociétés d'Europe occidentale. [...] Politiquement, l'instauration des frontières permet de détruire l'organisation politique tribale et de la réorganiser au profit de la Métropole¹. Économiquement, les frontières permettent d'intégrer les communautés [...] dans l'exploitation [...] en leur imposant le travail forcé, l'extraction des minerais [...], la culture intensive de produits [...] et en introduisant des produits finis et des biens matériels, inconnus de ces communautés. [...] Elle permet ainsi d'assurer [...] l'appropriation et la transformation des ressources naturelles et des hommes des territoires africains au bénéfice des sociétés européennes. Au total, avec la mise en place des frontières, les sociétés européennes colonisatrices achèvent la reproduction d'elles-mêmes dans les territoires africains [...]. »

Django Kouamé, « Les Frontières coloniales africaines : de la délimitation à l'imitation des États européens », © *Éthiopiennes*, n° 94-95, 2015.

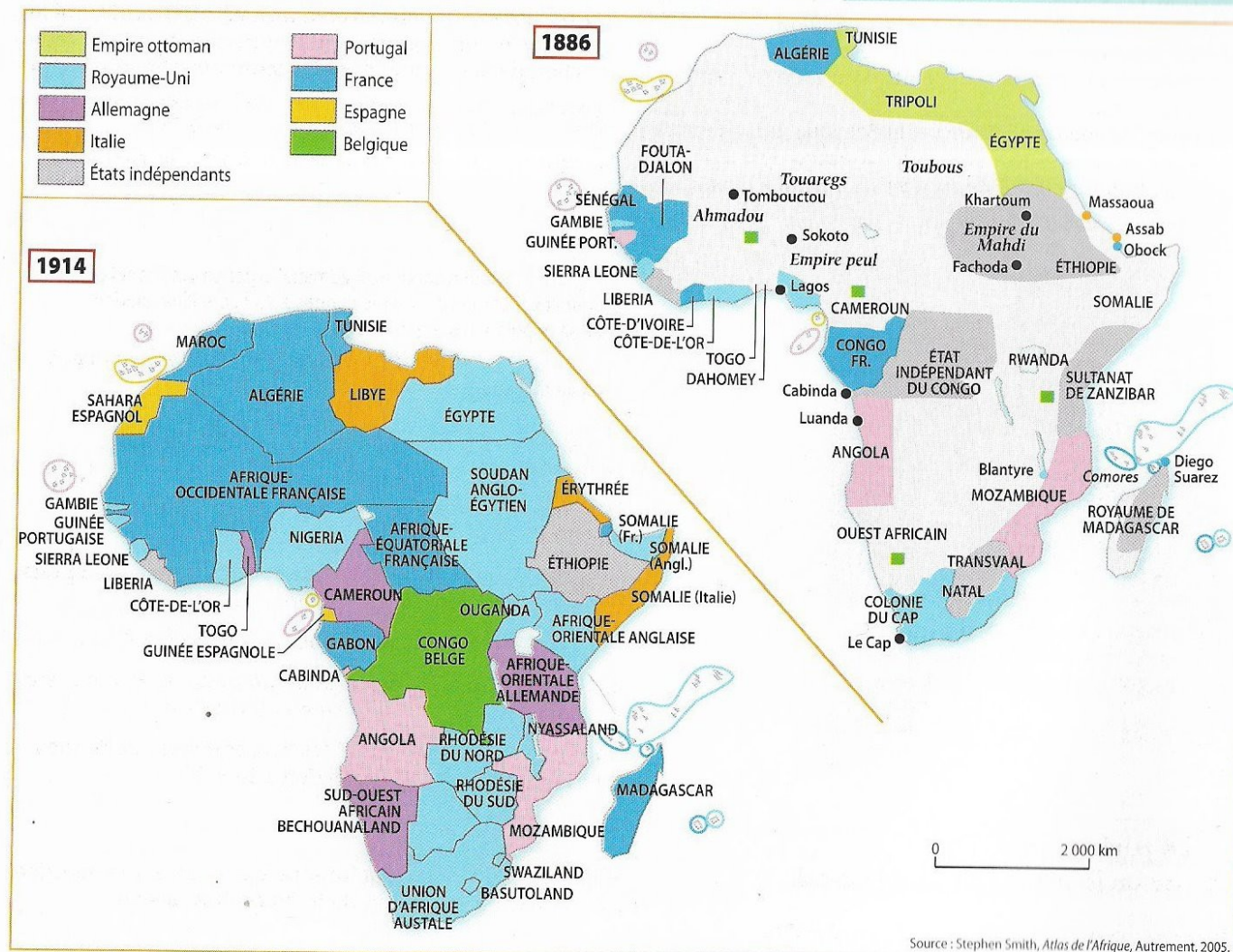
1. Pays exerçant sa souveraineté sur une colonie ou un protectorat.



2 La matérialisation de la frontière États-Unis/Mexique

« La barriérisation de la frontière des États-Unis est un processus de long terme lié aux trois motivations les plus courantes en la matière : la lutte contre l'immigration illégale, les trafics illégaux (drogues, armes) et le terrorisme. [...] Cette dernière dimension s'est surtout affirmée après les attentats du 11 septembre 2001 qui ont joué un rôle d'accélérateur dans ce processus global de *rebordering*. Après ces attentats sans précédent, le président G. W. Bush avait envisagé de griller l'ensemble des frontières terrestres américaines mais, dans le cadre de la *Secure Fence Act* de 2006, seule la frontière avec le Mexique est concernée. Un premier tronçon test est réalisé en 2007 par la firme Boeing, dans le secteur de Tucson, sur une distance de 45 kilomètres. Boeing construit une barrière virtuelle structurée par neuf tours principales supervisant chacune un secteur de la frontière, pour un montant de près de 172 millions d'euros. [...] Cependant, ce dispositif n'a pas convaincu, du fait des contraintes budgétaires ; l'ensemble du projet de *Secure Fence* a été abandonné. Néanmoins, un bon tiers de la frontière États-Unis/Mexique (soit environ 1 100 km sur 3 000 km) est désormais grillagé ou muré, ce qui en fait l'un des dispositifs les plus importants au monde. [...] »

Stéphane Rosière dans François Moullé (dir.), *Frontières*, © Presses universitaires de Bordeaux, 2017.



Source : Stephen Smith, *Atlas de l'Afrique*, Autrement, 2005.

Manuel de première, HGGSP, Magnard, 2019



La mer de Chine méridionale : montée des tensions autour du contrôle maritime

I. Nouveau carrefour de la mondialisation

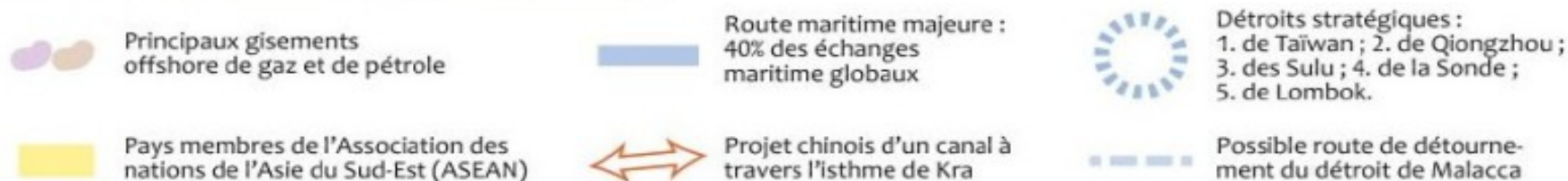


II. Sécurisation et revendications maritimes



La mer de Chine méridionale : montée des tensions autour du contrôle maritime

I. Nouveau carrefour de la mondialisation



II. Sécurisation et revendications maritimes



