

Mise en perspective / spécificité des périodes / continuités - ruptures

HISTOIRE

Logiques d'organisation de l'espace / relation acteur-territoire

GEOGRAPHIE

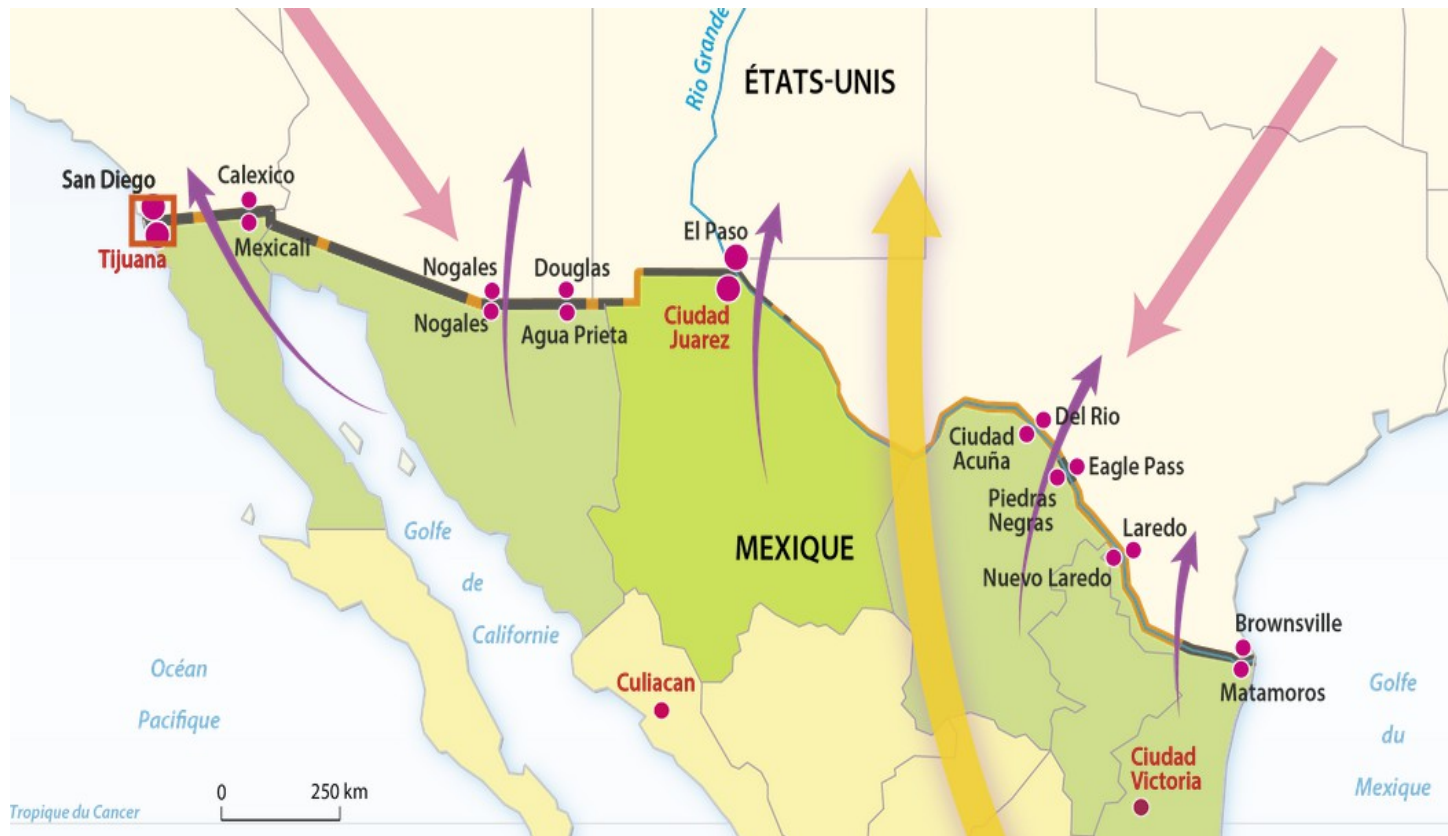
Politique = gestion du pouvoir / relations internationales – concepts - régimes

SCIENCES

POLITIQUES

Analyse des rivalités de pouvoir sur des territoires

GEOPOLITIQUE



1. La frontière, une ligne de séparation

- Une frontière tracée dans les années 1840 et 1850 après la guerre américano-mexicaine
- Un tracé qui s'appuie en partie sur celui du fleuve Rio Grande
- Matérialisation de la frontière (près de 700 km de murs et grillages)

2. Une zone de passage du Sud vers le Nord

- Migrants mexicains ou d'Amérique centrale (environ 300 000 passages chaque année)
- Tijuana/San Diego, le poste-frontière le plus fréquenté sur les 48 qui jalonnent la frontière
- Flux de cocaïne et d'héroïne

Culiacan Villes des principaux cartels de la drogue


3. Une interface en développement

- Principales villes jumelles développant des *maquiladoras* du côté mexicain
- Autres villes jumelles
- Flux de capitaux, de technologies et de touristes venus des États-Unis

Part du revenu national de l'industrie maquiladora (en valeur ajoutée)

- moins de 5 %
- 5 % - 10 %
- plus de 10 %

Les espaces transfrontaliers entre les États-Unis et le Mexique

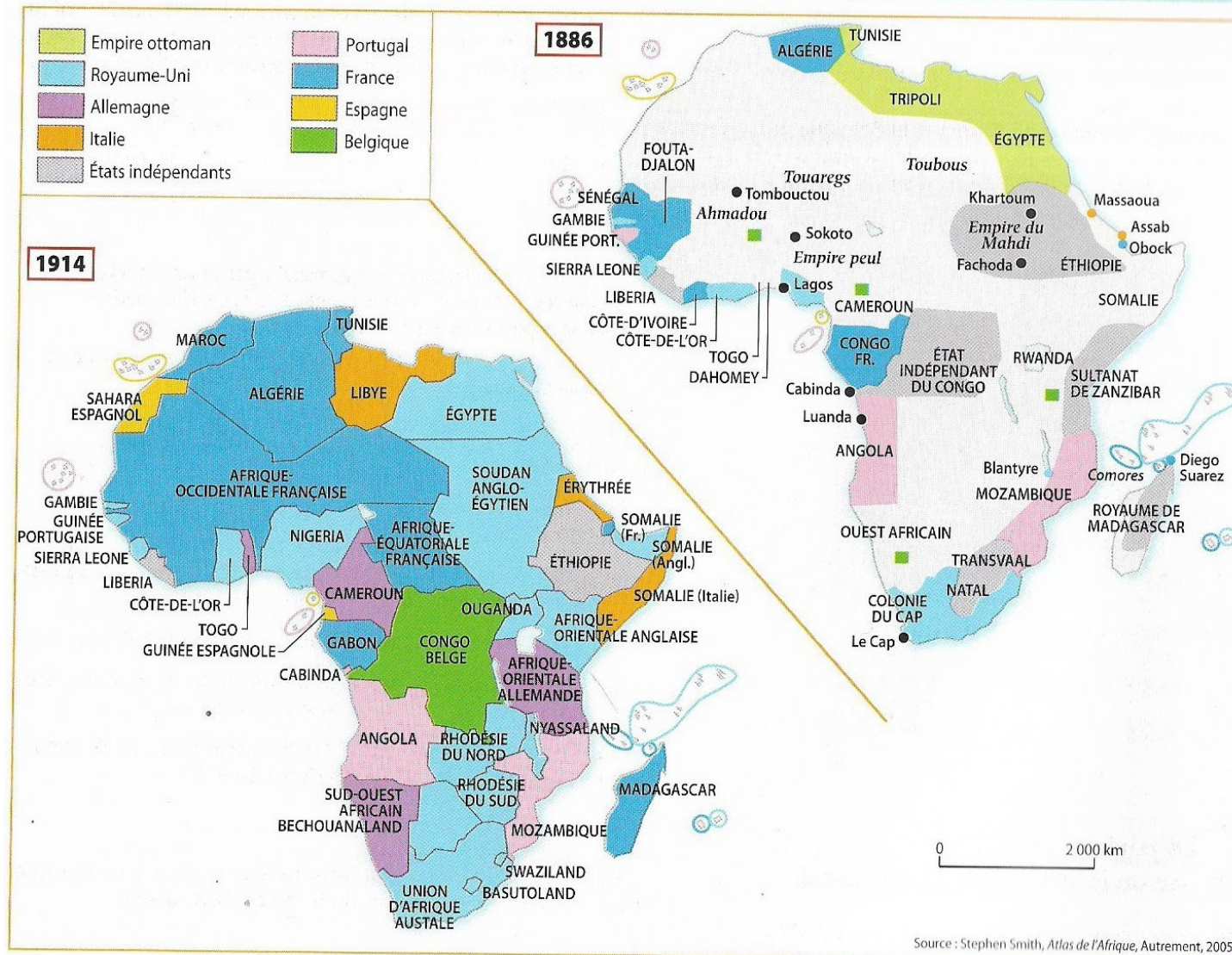


4 Des murs barrières vus par un dessinateur

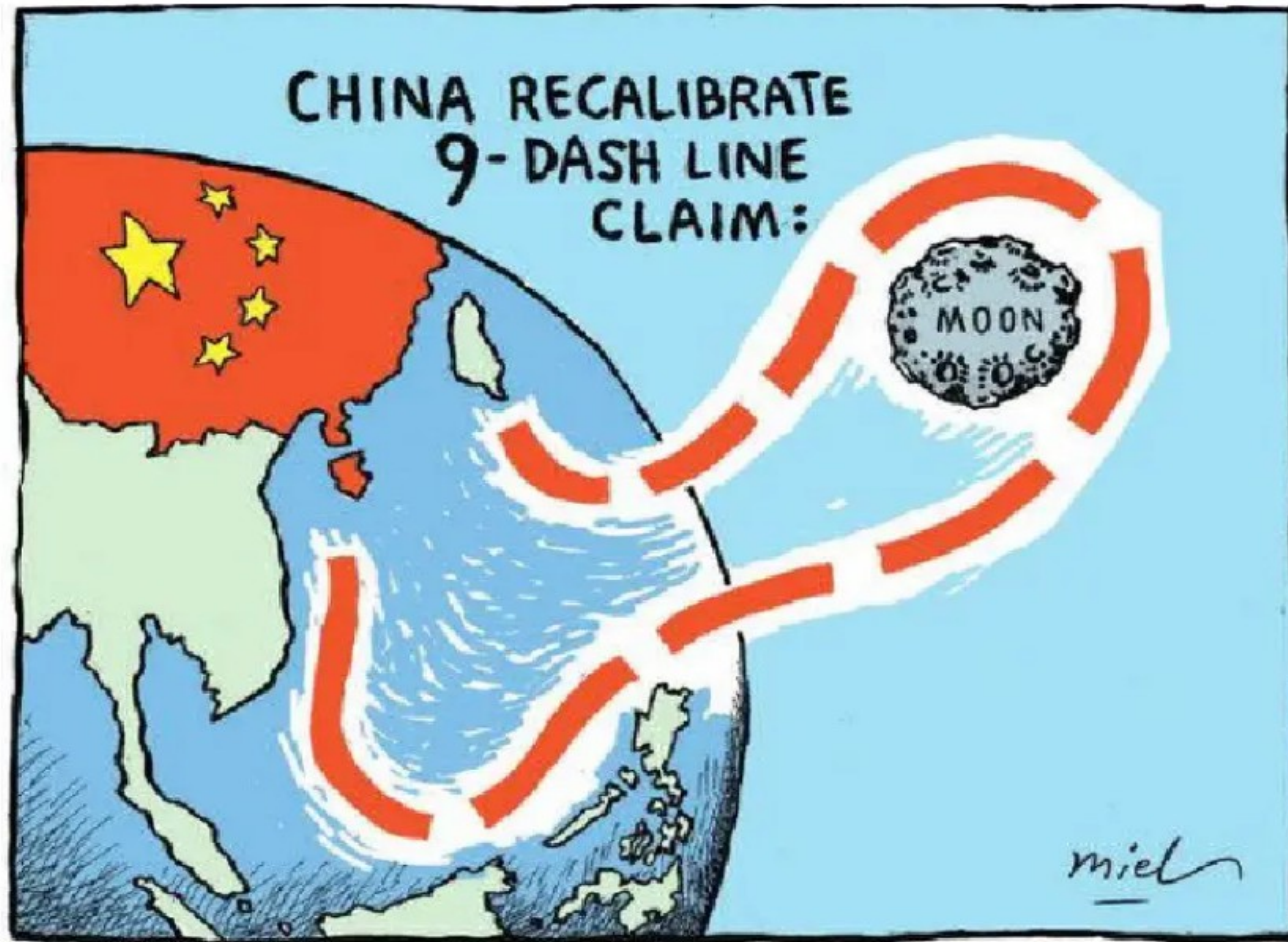
Dessin de Stephff paru dans « Le mur, une idée qui fait son chemin »,
© *Courrier international*, 11 octobre 2006.

1 La présence européenne en Afrique

www.lienmini.fr/hggsp1-18



Document 1 - « la Chine rajuste sa ligne en 9 traits ».



Deng Coy Miel, 1^{er} mars 2019

État-Archipel
de
alestin



Source : https://www.pachacartographe.fr/wp-content/uploads/2018/05/Archipel_Etat_de_Palestine_Julien_Bousac-768x922.jpg



L'ouverture du mur de Berlin, novembre 1989, © Witt/Sipa