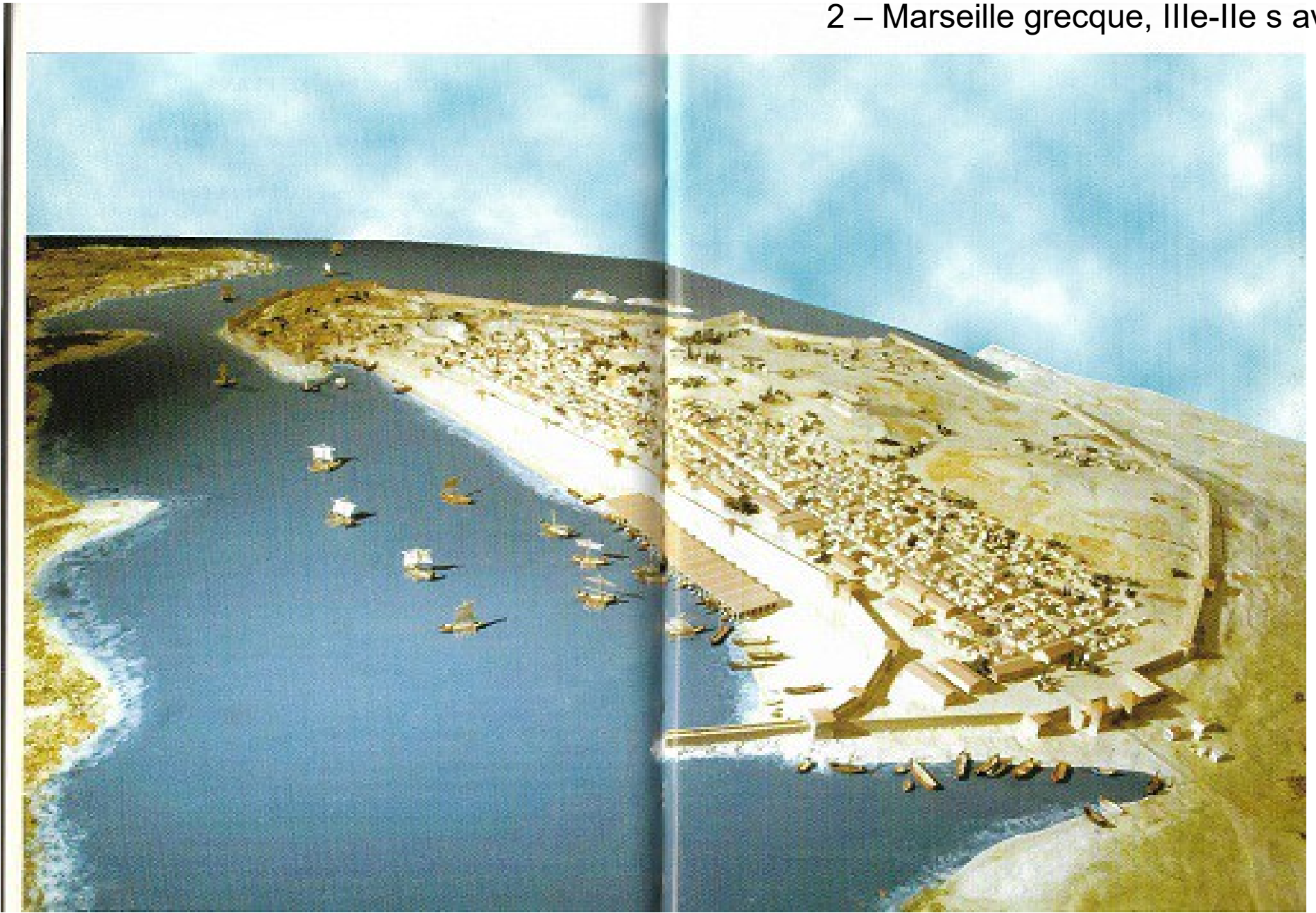
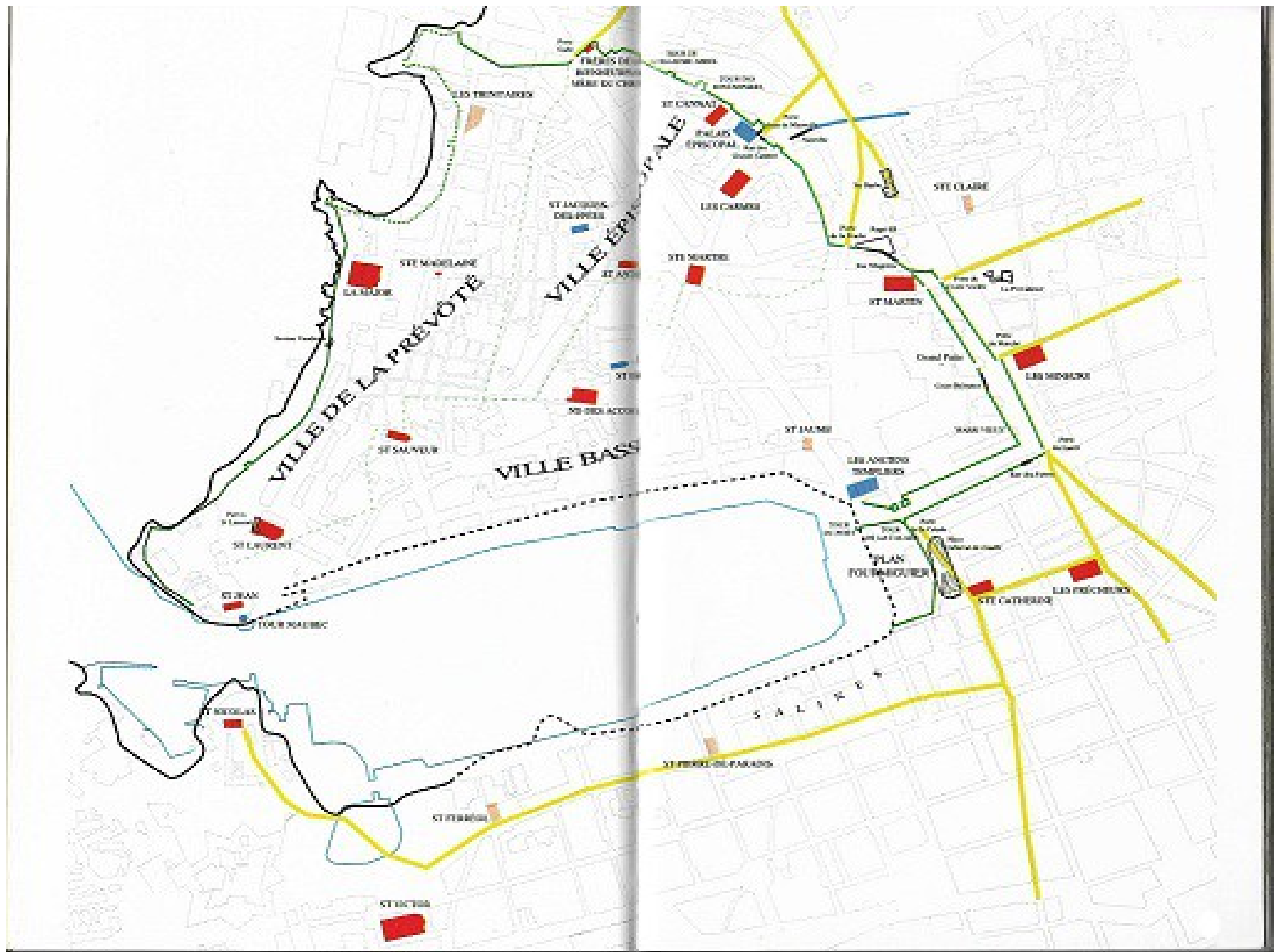


HISTOIRE DE MARSEILLE PAR LA CARTE

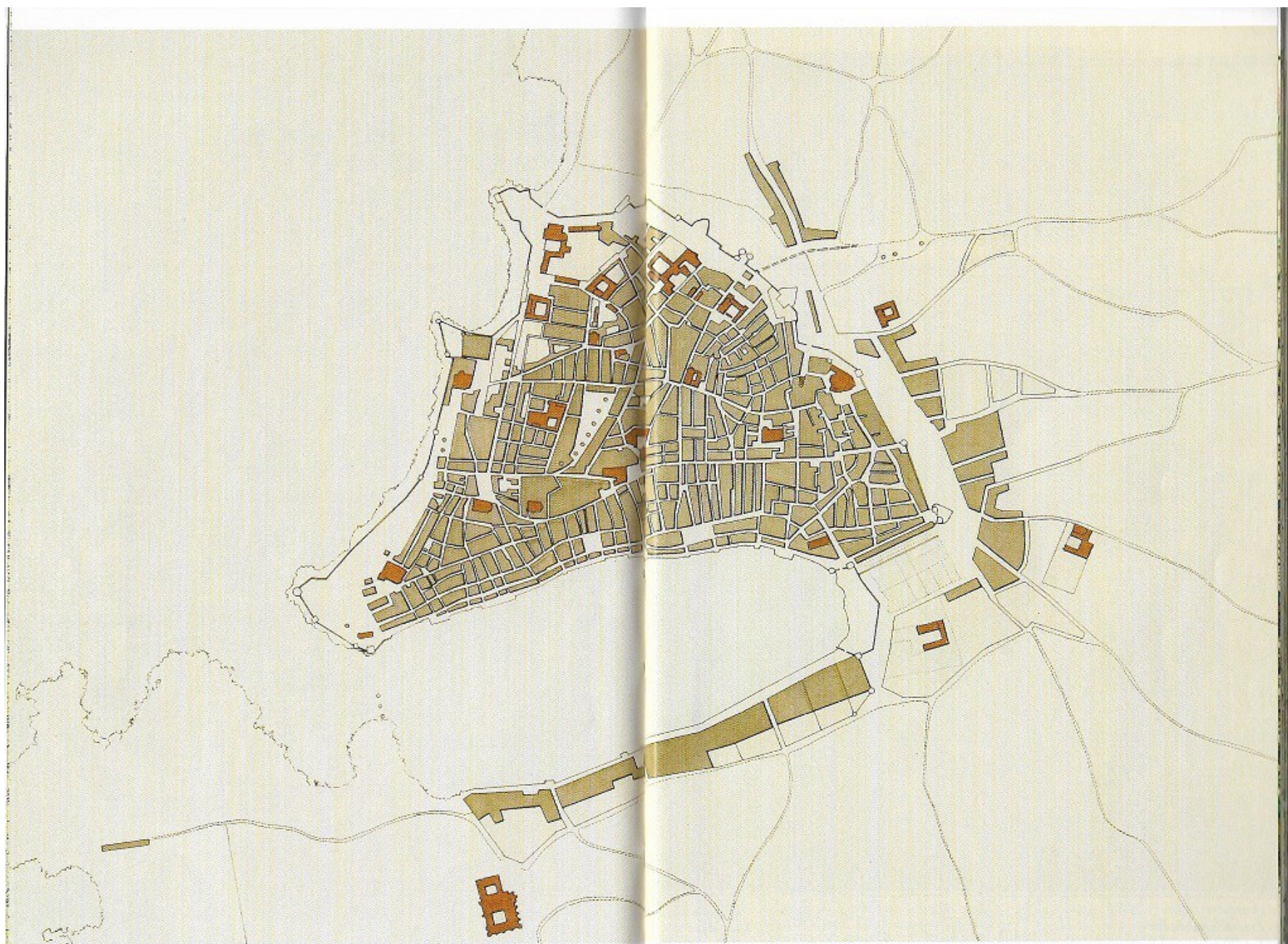
- 1 – Marseille à l'époque hellénistique
- 2 – Marseille grecque, IIIe-IIe s av JC
- 3 – Plan de Marseille en 1340
- 4 – Marseille au XVIe siècle
- 5 – Marseille en 1660
- 6 – Marseille début XVIIIe
- 7 – Marseille en 1720
- 8 – plan géométral de la ville, citadelles, port et arcenaulx de Marseille 1743
- 9 – Marseille en 1785
- 10 – Marseille en 1810
- 11 – Nouveau plan et environs de Marseille vers 1860
- 12 – Marseille en 1888
- 13 – Plan général de la ville, vers 1900
- 14 – plan d'aménagement et d'extension 1933
- 15 – Communauté urbaine Marseille-Provence-Métropole
- 16 – Plan des arrondissements de Marseille



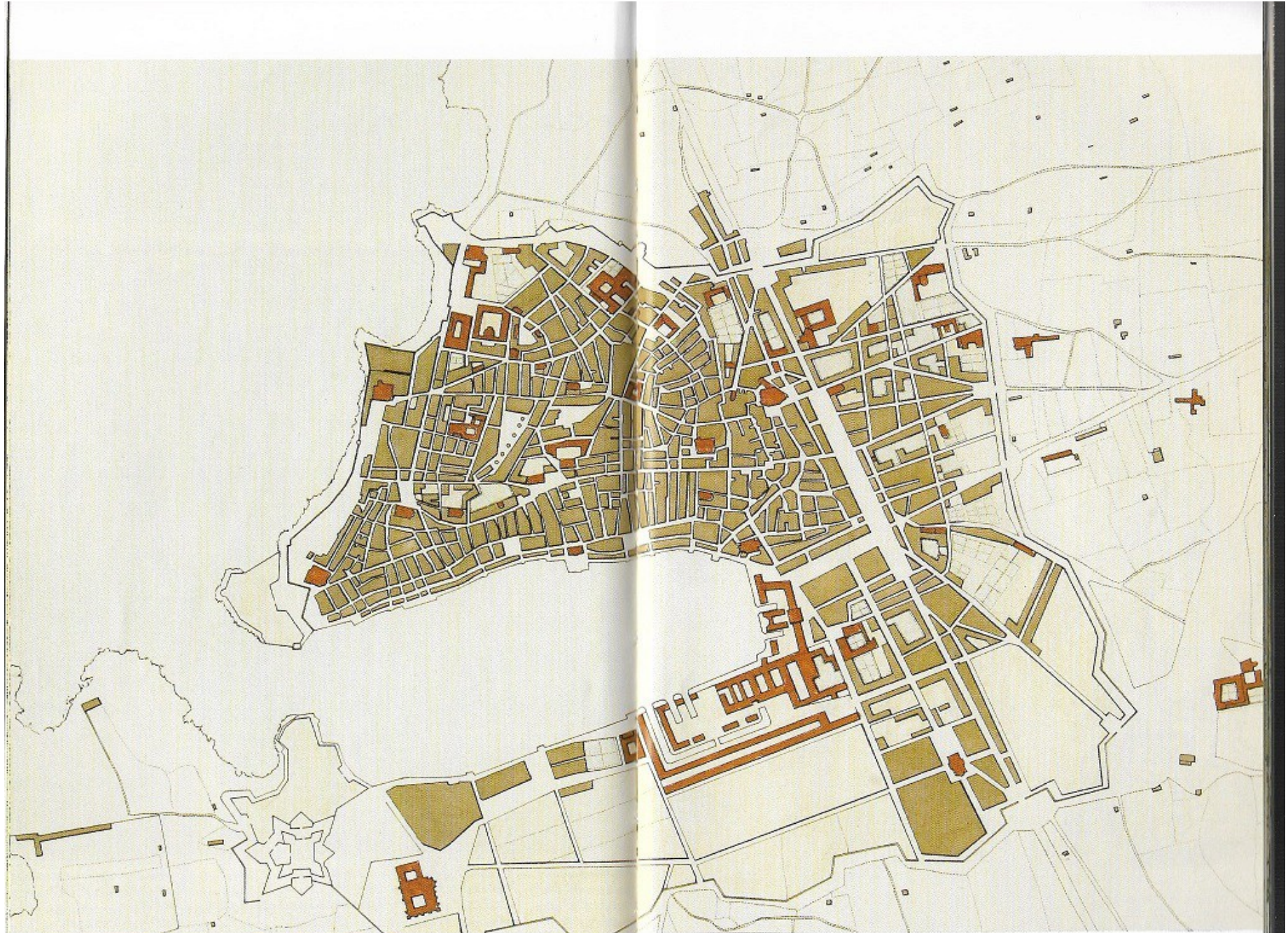
3 – Plan de Marseille en 1340







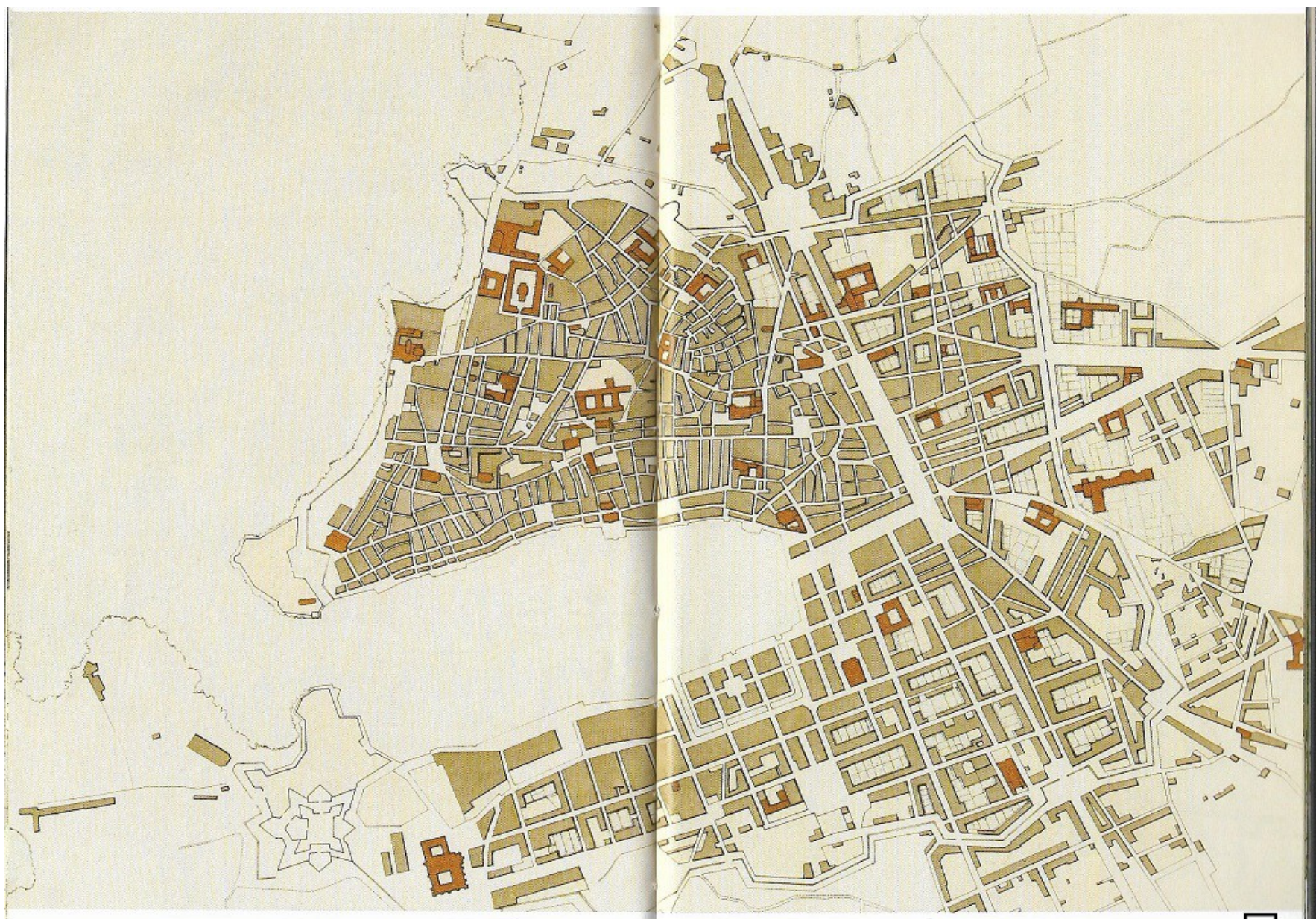


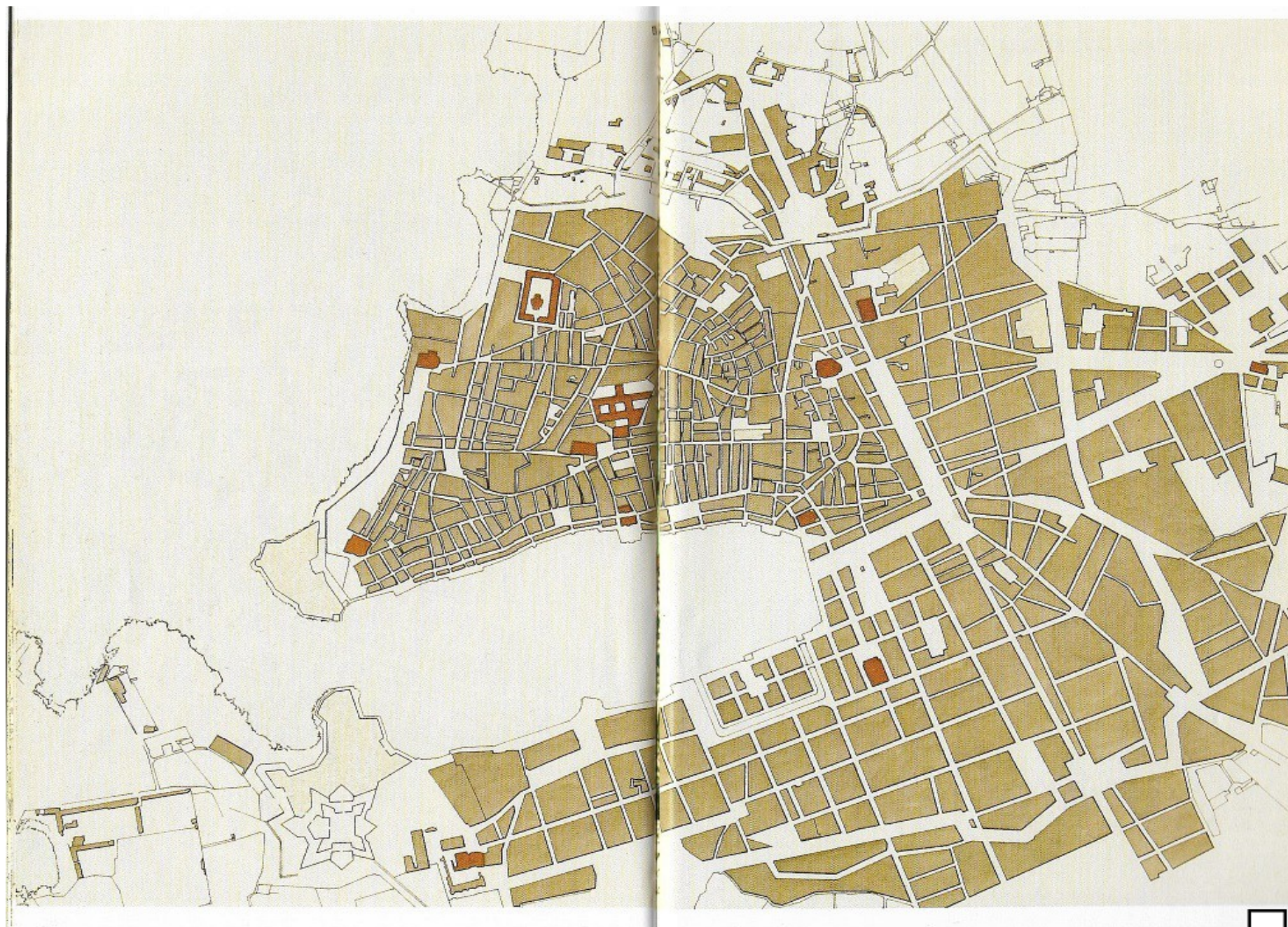


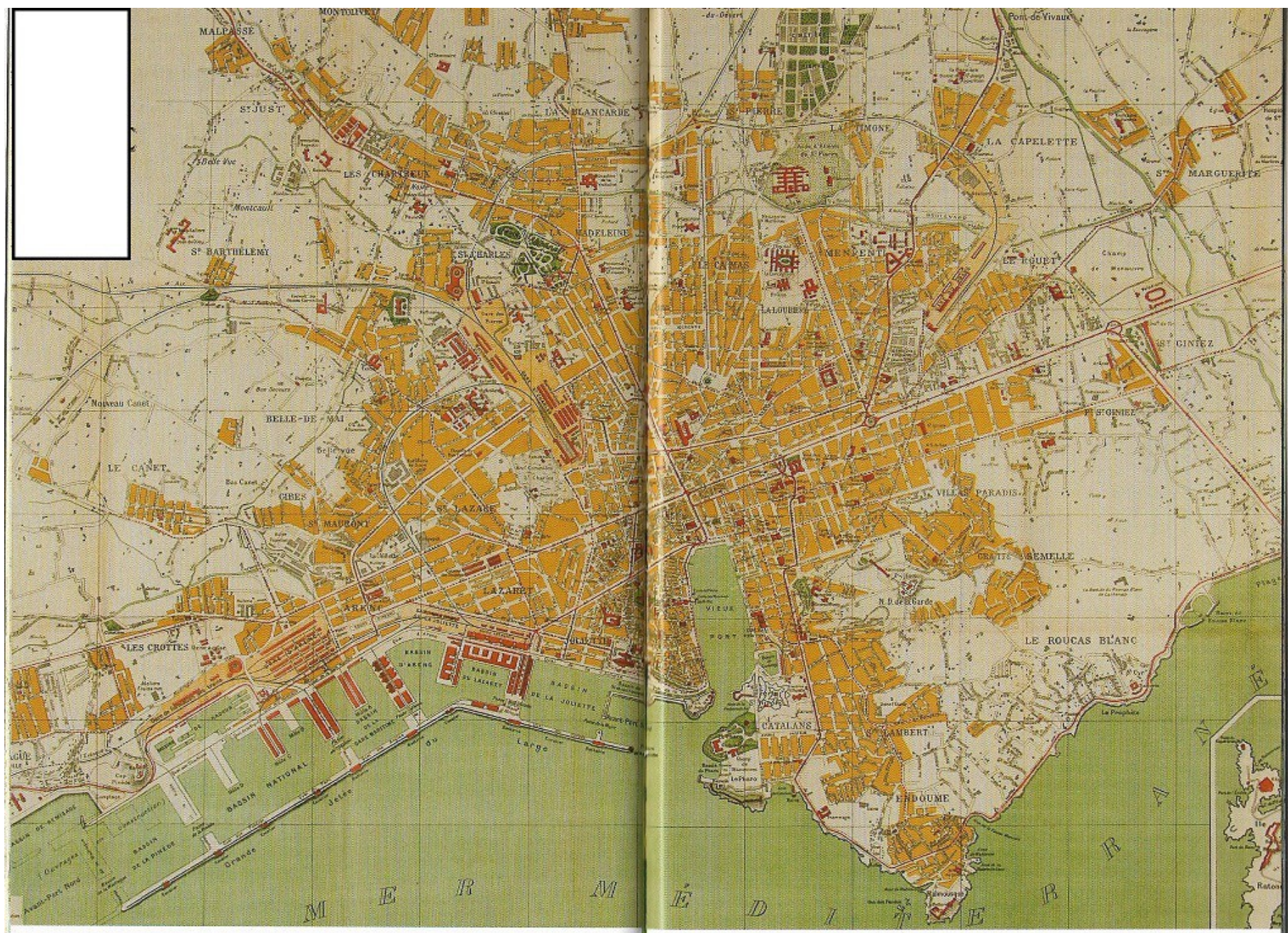
8 – plan géométral de la ville, citadelles, port et arcenaulx de Marseille 1743



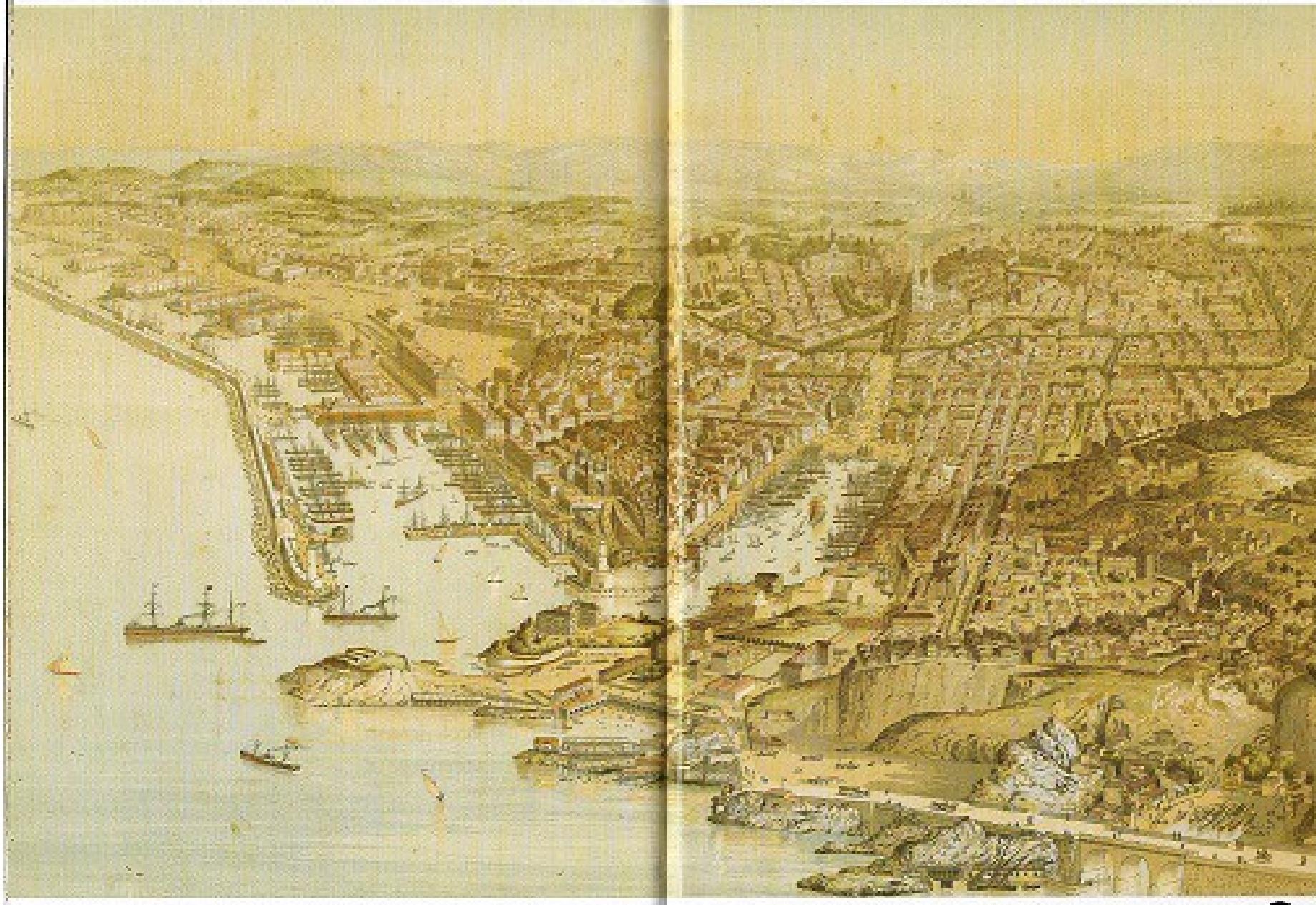
9 – Marseille en 1785







13 – Plan général de la ville, vers 1900



14 – plan d'aménagement et d'extension 1933



16 – Plan des arrondissements de Marseille

